

**ОБЩЕСТВО С ОГРАНИЧЕННОЙ ОТВЕТСТВЕННОСТЬЮ
«ГРАДОСТРОИТЕЛЬ»**



ИНН 0105077681 КПП 010501001
ОГРН 1160105053239

Документация по планировке территории
(проект планировки территории и проект межевания
территории) линейного объекта:

**«Система газоснабжения села Горькая
Балка Новопокровского района»**

Том 3
Графическая часть

**Материалы по обоснованию проекта планировки
территории**

**ОБЩЕСТВО С ОГРАНИЧЕННОЙ ОТВЕТСТВЕННОСТЬЮ
«ГРАДОСТРОИТЕЛЬ»**



ИНН 0105077681 КПП 010501001
ОГРН 1160105053239

Заказчик: Муниципальное бюджетное учреждение Новопокровского района «Отдел капитального строительства»

Документация по планировке территории
(проект планировки территории и проект межевания территории) линейного объекта:

**«Система газоснабжения села Горькая
Балка Новопокровского района»**

Том 3
Графическая часть

**Материалы по обоснованию проекта планировки
территории**





Директор

С.А. Манецкий

Автор тома: ООО «Градостроитель»
г. Майкоп - 2018 год



СОСТАВ ПРОЕКТА

№ п/п	Наименование	Примечание
Основная (утверждаемая) часть проекта планировки территории		
1	Том 1 (Проект планировки территории. Графическая часть)	
2	Том 2 (Положение о размещении линейных объектов)	
Материалы по обоснованию проекта планировки территории		
3	Том 3 (Материалы по обоснованию проекта планировки территории. Графическая часть)	
4	Том 4 (Материалы по обоснованию проекта планировки территории. Пояснительная записка)	
Основная (утверждаемая) часть проекта межевания территории		
5	Том 5 (Текстовая часть и чертежи межевания территории)	
Материалы по обоснованию проекта межевания территории		
6	Том 6 (Графическая часть и исходные данные)	

					Документация по планировке территории (проект планировки территории и проект межевания территории)			
Изм.	Лист	№ док.	Подпись	Дата				
					Состав проекта	Стадия	Лист	Листов
Директор	Манецкий С.А.					П	1	1
Инженер	Манецкий С.А.					 ООО «Градостроитель»		
Инженер	Таджимухомедов							

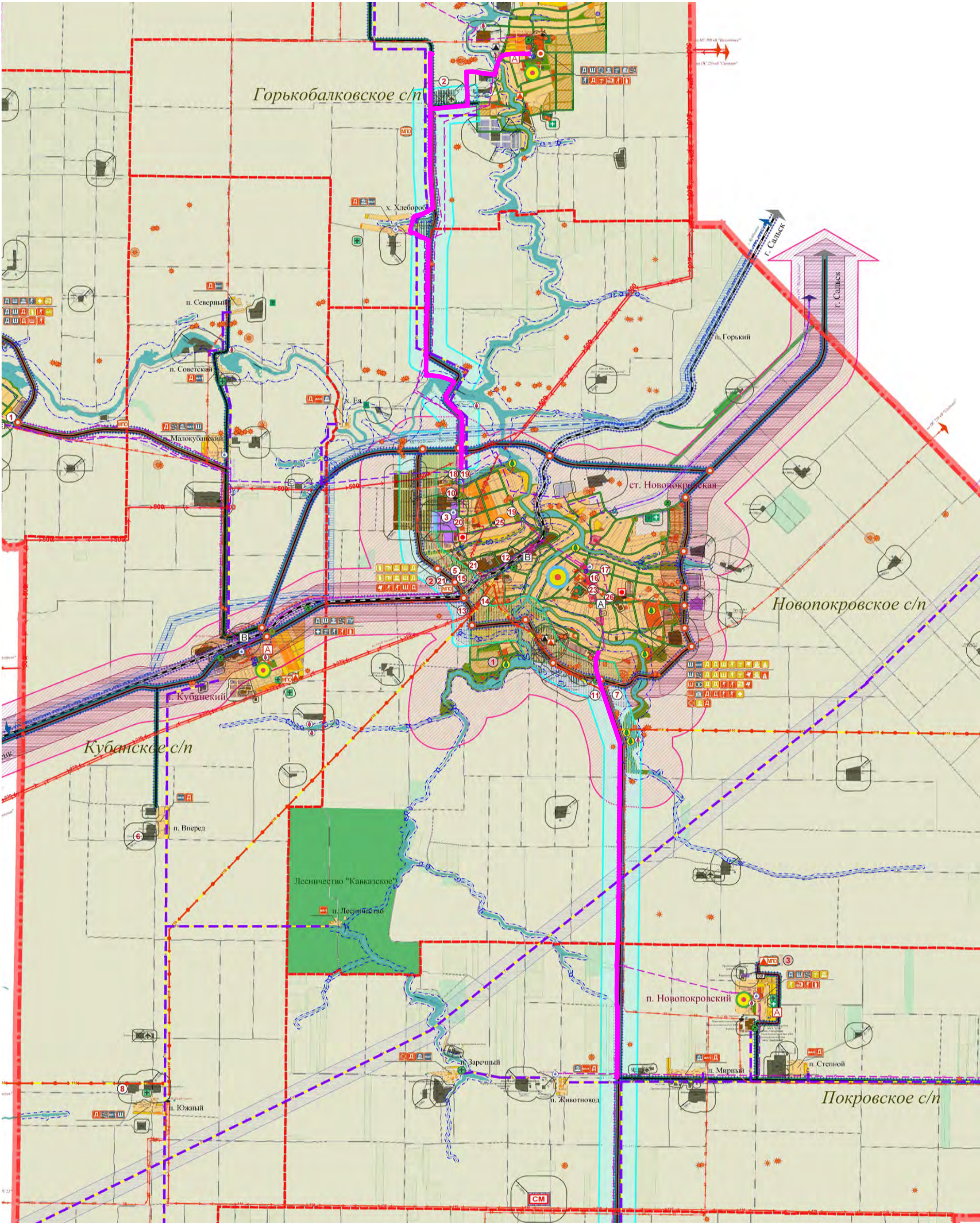
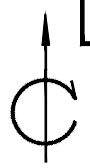
СОДЕРЖАНИЕ ТОМА

№ п/п	Наименование	Примечание	
		лист	стр.
1	Титульный лист	1	1
2	Состав проекта	1	2
3	Содержание тома	1	3
	Графическая часть		
4	Схема расположения элемента планировочной структуры М 1:100 000	1	4
5	Схема использования территории в период подготовки проекта планировки территории М 1:2000	24	5-28
6	Схема организации улично-дорожной сети и движения транспорта М 1:10 000	4	29-32
7	Схема границ зон с особыми условиями пользования территорий М 1:2000	24	33-56
8	Схема границ территорий объектов культурного наследия М 1:100 000	1	57
9	Схема границ территорий, подверженных риску возникновения чрезвычайных ситуаций природного и техногенного характера (пожар, взрыв, химическое, радиоактивное заражение, затопление, подтопление, оползень, карсты, эрозия и т.д.) М 1:100 000	1	58

					Материалы по обоснованию проекта планировки территории Том 3 (Графическая часть)		
Изм.	Лист	№ док.	Подпись	Дата			
Директор		Манецкий С.А.			Содержание тома		
Инженер		Манецкий С.А.					
Инженер		Таджимухомедов					
						Стадия	Лист
						П	1
						Листов	1
						 ООО «Градостроитель»	

«Система газоснабжения села Горькая Балка Новопокровского района»

Схема расположения элементов планировочной структуры (территорий, занятых линейными объектами и (или) предназначенных для размещения линейных объектов)



Условные обозначения

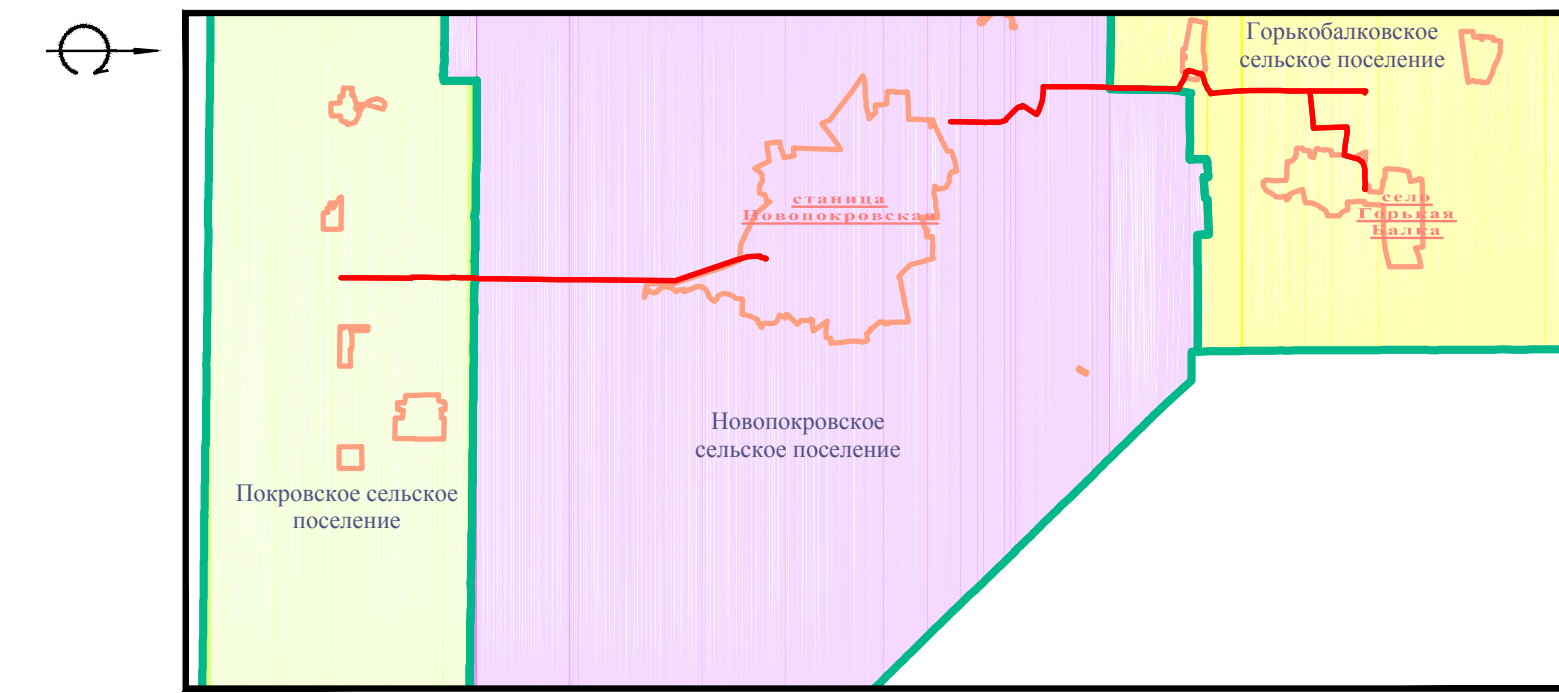
	Граница зоны планируемого размещения линейного объекта		Проектируемые ЛЭС / АГЭС
	Граница Краснодарского края и Ростовской области		Проектируемый придорожный сервис
	Граница муниципального образования Новопокровский район	Объекты инженерной инфраструктуры	
	Граница сельского поселения		Существующие высоковольтные линии электропередач 35 кВ и выше
Населенные пункты по административному делению			Проектируемые высоковольтные линии электропередач 35 кВ и выше
	Административный центр муниципального образования Новопокровского района		Линия магистрального газопровода существующая
	Административный центр муниципального образования - сельского поселения		Линия межселового газопровода существующая
Планировочные оси			Линия газопровода проектируемая
	Межрайонная		Линия нефтепровода существующая
	Внутрирайонная		Линия связи существующая
Планировочные зоны			Граница санитарно-защитной зоны от магистрального газопровода высокого давления
	Зона интенсивного градостроительного развития		Граница санитарно-защитной зоны от магистрального нефтепровода высокого давления
Зона сельскохозяйственного назначения			Существующие очистные сооружения
	Территория сельскохозяйственного назначения		Проектируемые очистные сооружения
	Существующая производственная территория сельскохозяйственного назначения		Источники питьевого водоснабжения, требующие установки границ зон санитарной охраны
	Зона планируемого размещения производственных предприятий сельскохозяйственного назначения		Проектируемые источники питьевого водоснабжения, требующие установки границ зон санитарной охраны
	Резервируемая производственная территория		Проектируемые водопроводные сооружения (резервуар и насосная станция)
	Территория недействующих производственных предприятий сельскохозяйственного назначения		Телефонные станции
	Сады		Подстанции электрических сетей существующая
	Фонд перераспределения земель		Газораспределительная станция существующая
	Земли запаса		Станция катодной защиты существующая
Зона населенных пунктов		Территории иного специального назначения	
	Территория населенного пункта		Кладбище существующее
	Предлагаемая территория для развития населенного пункта на первую очередь		Кладбище закрываемое
	Предлагаемая территория для развития населенного пункта на расчетный период		Кладбище проектируемое
	Предлагаемая территория для развития населенного пункта на долгосрочную перспективу		Ликвидируемые свалки
	Территория общественной застройки		Объект, предназначенный для организации сбора и вывоза мусора с территории поселения
	Существующая производственная территория		Зона планируемого размещения мусороперерабатывающего предприятия
	Зона планируемого размещения промышленных объектов и производств		Существующая пожарная часть
	Резервная производственная территория		Реконструируемая пожарная часть
Производственные зоны			Проектируемая пожарная часть
	Существующая предприятия промышленности, транспорта и т.д.	Зона рекреационного использования	
	Зона планируемого размещения предприятий промышленности, транспорта и т.д.		Территория рекреационного использования
	Зона планируемого размещения мусороперерабатывающего завода		Территория проектируемого рекреационного использования
	Ориентировочная санитарно-защитная зона от объектов коммунального назначения, производственных и сельскохозяйственных предприятий		

Примечание:
Схема выполнена на материалах территориального планирования муниципального образования "Новопокровский район", утвержденных решением Совета муниципального образования "Новопокровский район" № 66 от 28.10.2010г.

						Муниципальный контракт № 0318300128917000492-0090359-02 от 05.12.2017 г.			
						«Система газоснабжения села Горькая Балка Новопокровского района»			
Изм.	Кол.уч.	Лист	№ док.	Подпись	Дата	Материалы по обоснованию проекта планировки территории Том 3 (Графическая часть)	Стадия	Лист	Листов
							П	1	1
Директор	Манецкий С.А.					Схема расположения элементов планировочной структуры (территорий, занятых линейными объектами и (или) предназначенных для размещения линейных объектов) М 1:100000			
Инженер	Манецкий С.А.								
Инженер	Таджимухомедов								

«Система газоснабжения села Горькая Балка Новопокровского района»

Схема использования территории в период подготовки проекта планировки территории




Условные обозначения

- Граница территории, в отношении которой осуществляется подготовка проекта планировки
- Граница зоны планируемого размещения объекта (на период строительства объекта)
- Граница зоны планируемого размещения объекта (постоянный отвод)
- Ось проектируемого газопровода высокого давления
- Границы сельских поселений
- Границы населенных пунктов
- Границы и кадастровые номера земельных участков, согласно сведений из Единого государственного реестра недвижимости
- Границы и номера кадастровых кварталов
- Существующие дороги с капитальным покрытием
- Существующие грунтовые дороги
- Существующие здания
- Земли водного фонда

Категории земель:

- Земли населенных пунктов
- Земли сельскохозяйственного назначения
- Земли промышленности
- Категория не установлена



23:22:0701004

23:22:0701004:108


23:22:0701003:115





23:22:0701003:211

23:22:0701003:193

а/д «ст-ца Кавказская-ст-ца Новопокровская»

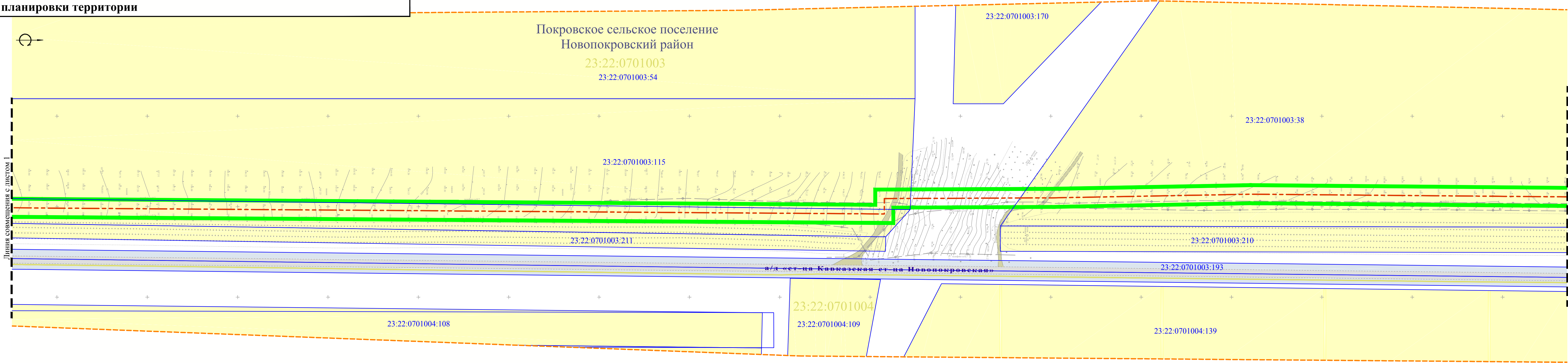
Схема расположения листов



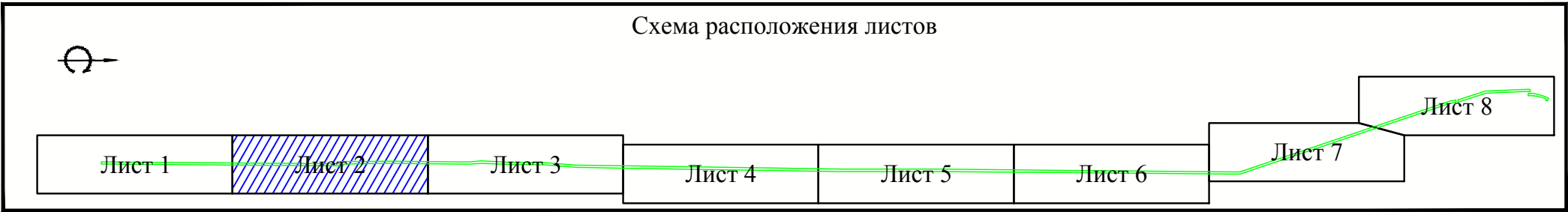
						Муниципальный контракт № 0318300128917000492-0090359-02 от 05.12.2017 г.				
						«Система газоснабжения села Горькая Балка Новопокровского района»				
Изм.	Кол.уч.	Лист	№ док.	Подпись	Дата					
						Материалы по обоснованию проекта планировки территории Том 3 (Графическая часть)		Стадия	Лист	Листов
Директор	Манецкий С.А.							П	1	24
Инженер	Манецкий С.А.					Схема использования территории в период подготовки проекта планировки территории М 1:2000		 ООО «Градостроитель»		
Инженер	Таджимухомедов									

«Система газоснабжения села Горькая Балка Новопокровского района»

Схема использования территории в период подготовки проекта планировки территории



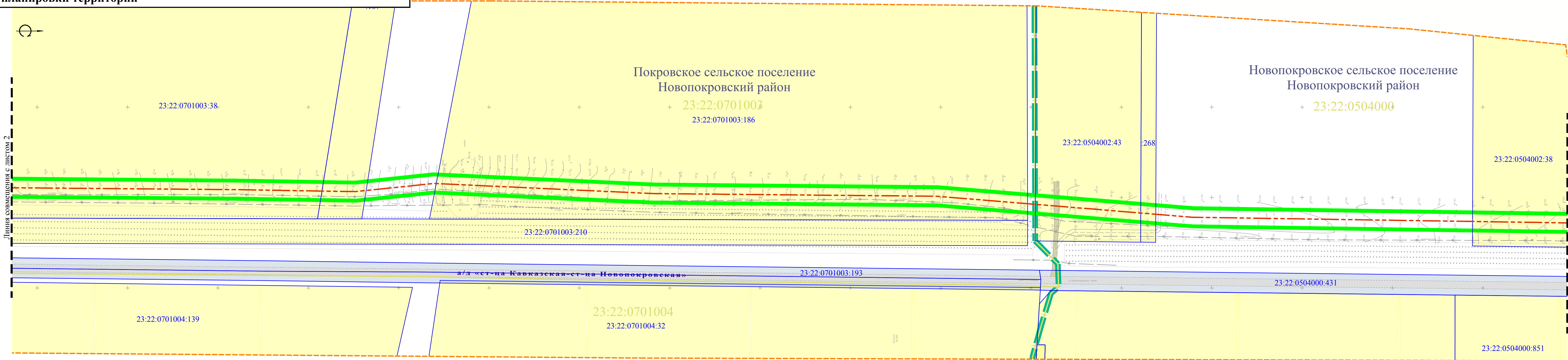
Примечание:
1. Условные обозначения приведены на Листе 1;
2. Система высот Балтийская;
3. Система координат МСК-23.



							Лист
Изм.	Кол.уч	Лист	№ док.	Подп.	Дата	Схема использования территории в период подготовки проекта планировки территории М 1:2000	2

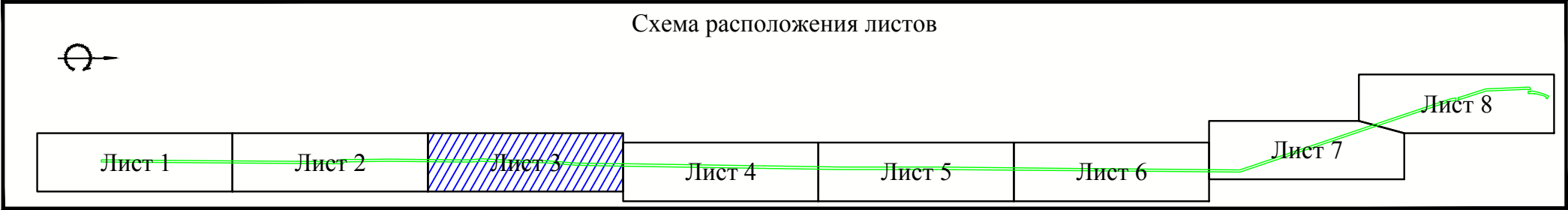
«Система газоснабжения села Горькая Балка Новопокровского района»

Схема использования территории в период подготовки проекта планировки территории



Примечание:

1. Условные обозначения приведены на Листе 1;
2. Система высот Балтийская;
3. Система координат МСК-23.



Изм.	Кол.уч.	Лист	№ док.	Подп.	Дата	

Схема использования территории в период подготовки проекта планировки территории М 1:2000

Лист
3

«Система газоснабжения села Горькая Балка Новопокровского района»

Схема использования территории в период подготовки проекта планировки территории



Примечание:
1. Условные обозначения приведены на Листе 1;
2. Система высот Балтийская;
3. Система координат МСК-23.





								Схема использования территории в период подготовки проекта планировки территории М 1:2000	Лист
Изм.	Кол.уч.	Лист	№ док.	Подп.	Дата				4

«Система газоснабжения села Горькая Балка Новопокровского района»

Схема использования территории в период подготовки проекта планировки территории



Примечание:
1. Условные обозначения приведены на Листе 1;
2. Система высот Балтийская;
3. Система координат МСК-23.

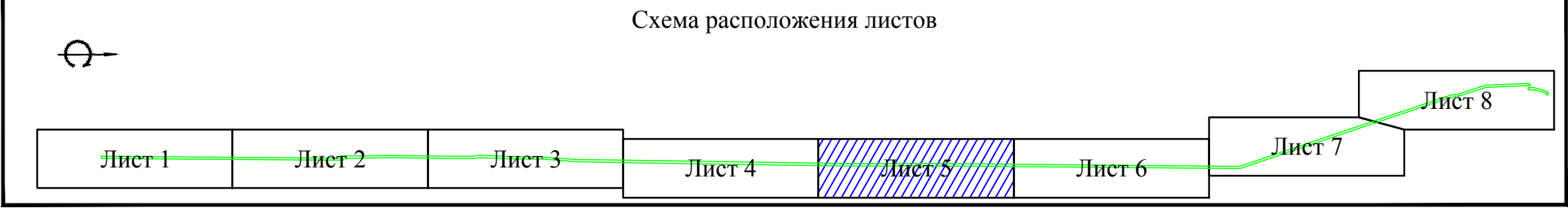



							Схема использования территории в период подготовки проекта планировки территории М 1:2000	Лист
Изм.	Кол.уч.	Лист	№ док.	Подп.	Дата			5

«Система газоснабжения села Горькая Балка Новопокровского района»

Схема использования территории в период подготовки проекта планировки территории



Примечание:
1. Условные обозначения приведены на Листе 1;
2. Система высот Балтийская;
3. Система координат МСК-23.

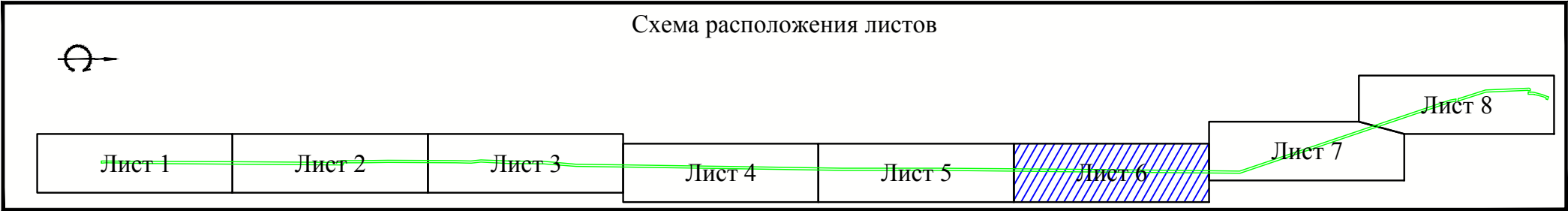
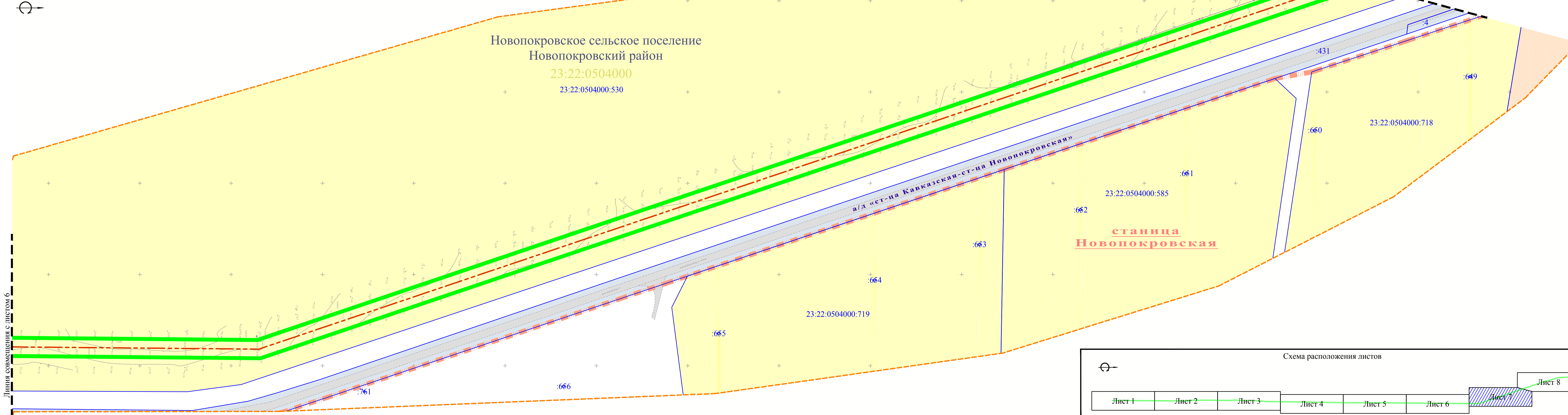


								Схема использования территории в период подготовки проекта планировки территории М 1:2000	Лист
Изм.	Кол.уч	Лист	№ док.	Подп.	Дата				6

«Система газоснабжения села Горькая Балка Новопокровского района»

Схема использования территории в период подготовки проекта планировки территории



Примечание:

1. Условные обозначения приведены на Листе 1;
2. Система высот Балтийская;
3. Система координат МСК-23.

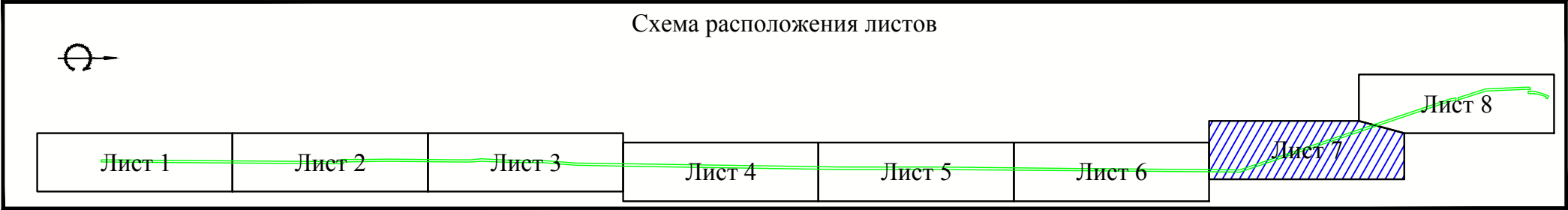
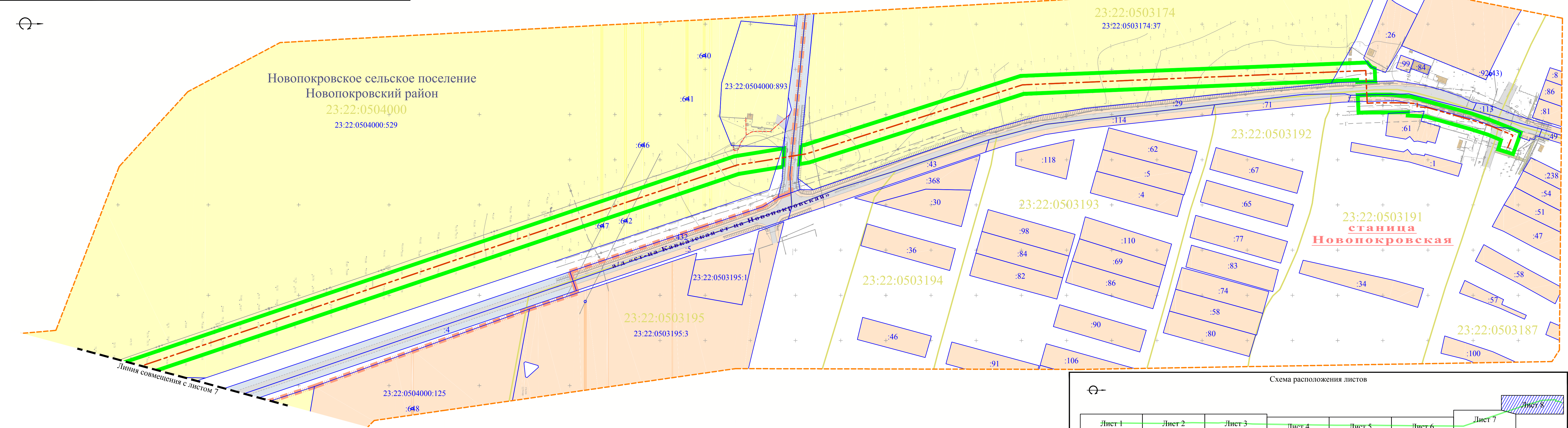


								Схема использования территории в период подготовки проекта планировки территории М 1:2000	Лист
Изм.	Кол.уч	Лист	№ док.	Подп.	Дата				7

«Система газоснабжения села Горькая Балка Новопокровского района»

Схема использования территории в период подготовки проекта планировки территории



Примечание:

1. Условные обозначения приведены на Листе 1;
2. Система высот Балтийская;
3. Система координат МСК-23.

Схема расположения листов

Лист 1 Лист 2 Лист 3 Лист 4 Лист 5 Лист 6 Лист 7 Лист 8

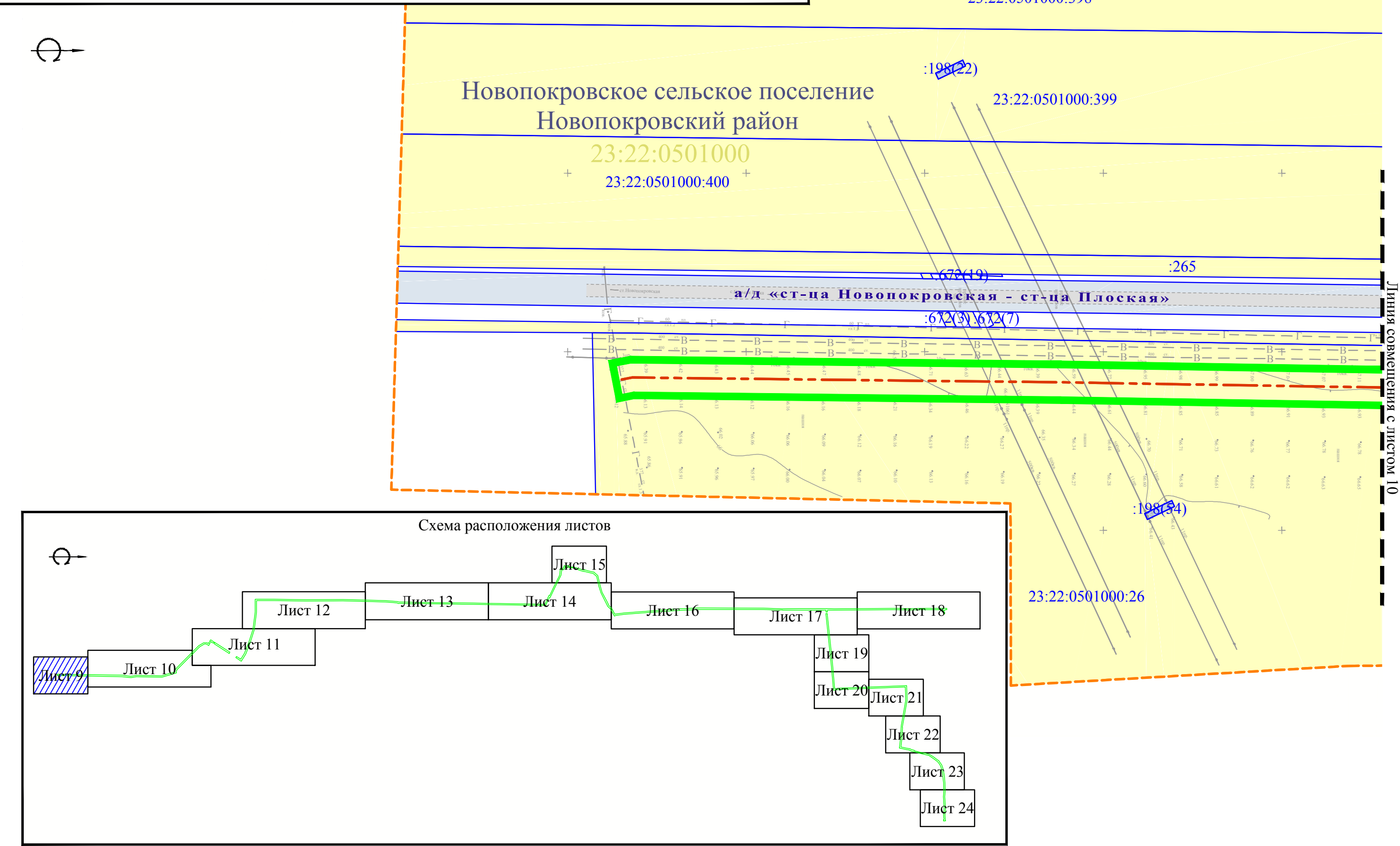
Изм.	Кол.уч.	Лист	№ док.	Подп.	Дата

Схема использования территории в период подготовки проекта планировки территории М 1:2000

Лист 8

«Система газоснабжения села Горькая Балка Новопокровского района»

Схема использования территории в период подготовки проекта планировки территории




- Примечание:
- 1. Условные обозначения приведены на Листе 1;
 - 2. Система высот Балтийская;
 - 3. Система координат МСК-23.

Изм.	Кол.уч	Лист	№ док.	Подп.	Дата

Схема использования территории в период подготовки проекта планировки территории М 1:2000

«Система газоснабжения села Горькая Балка Новопокровского района»

Схема использования территории в период подготовки проекта планировки территории



Примечание:

1. Условные обозначения приведены на Листе 1;
2. Система высот Балтийская;
3. Система координат МСК-23.

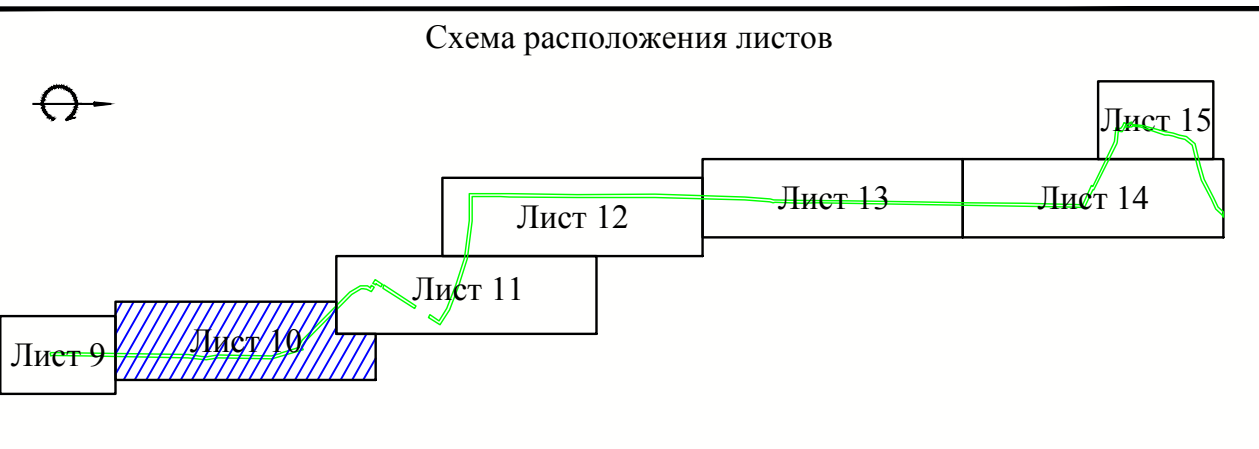


								Схема использования территории в период подготовки проекта планировки территории М 1:2000	Лист
Изм.	Кол.уч	Лист	№ док.	Подп.	Дата				10

Схема использования территории в период подготовки проекта планировки территории



1. Условные обозначения приведены на Листе 1;
2. Система высот Балтийская;
3. Система координат МСК-23.

Изм.	Кол.уч	Лист	№ док.	Подп.	Дата

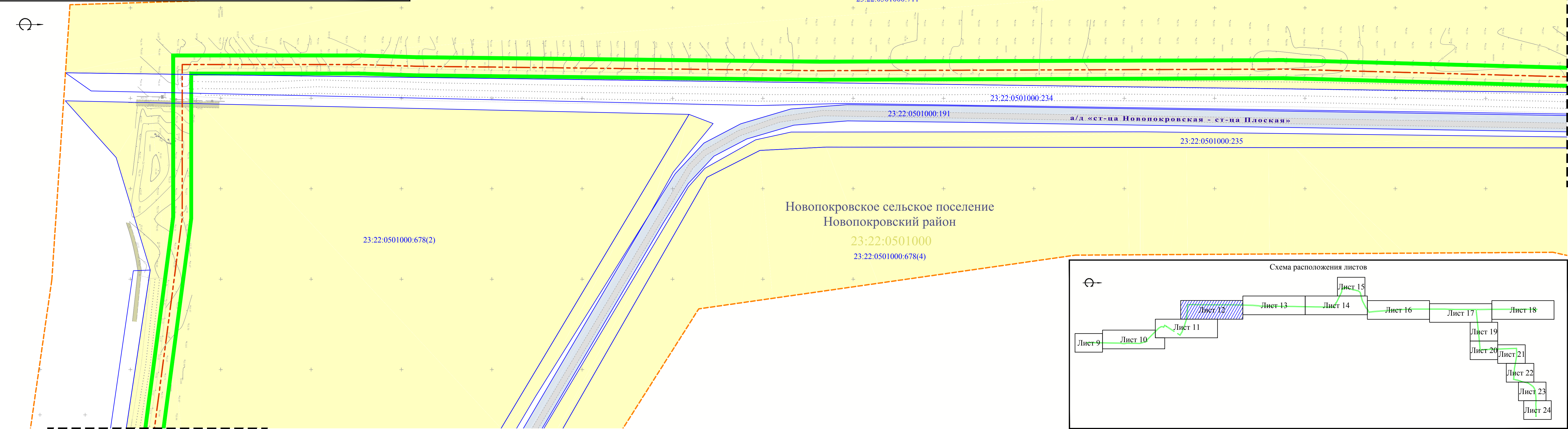
Схема использования территории в период подготовки проекта планировки территории М 1:2000

Лист

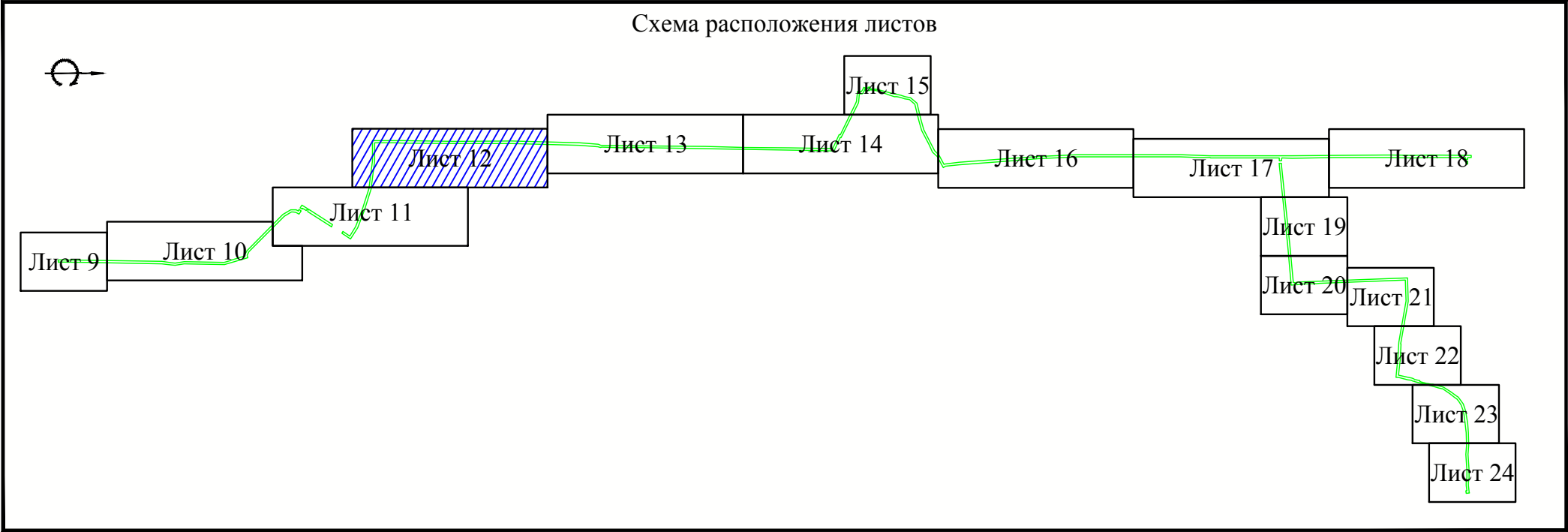
297x'

«Система газоснабжения села Горькая Балка Новопокровского района»

Схема использования территории в период подготовки проекта планировки территории



Примечание:
1. Условные обозначения приведены на Листе 1;
2. Система высот Балтийская;
3. Система координат МСК-23.



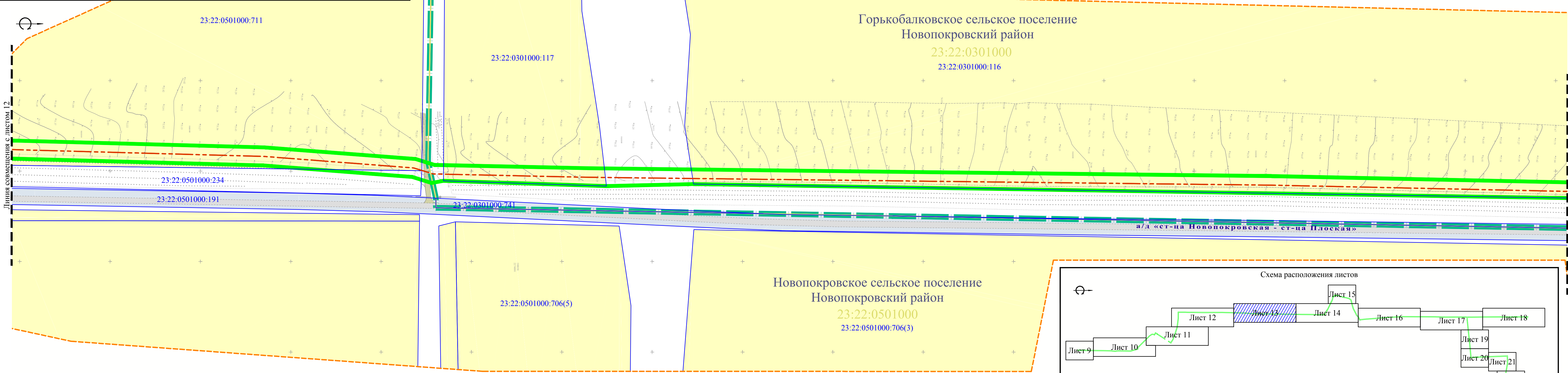
Изм.	Кол.уч.	Лист	№ док.	Подп.	Дата

Схема использования территории в период подготовки проекта планировки территории М 1:2000

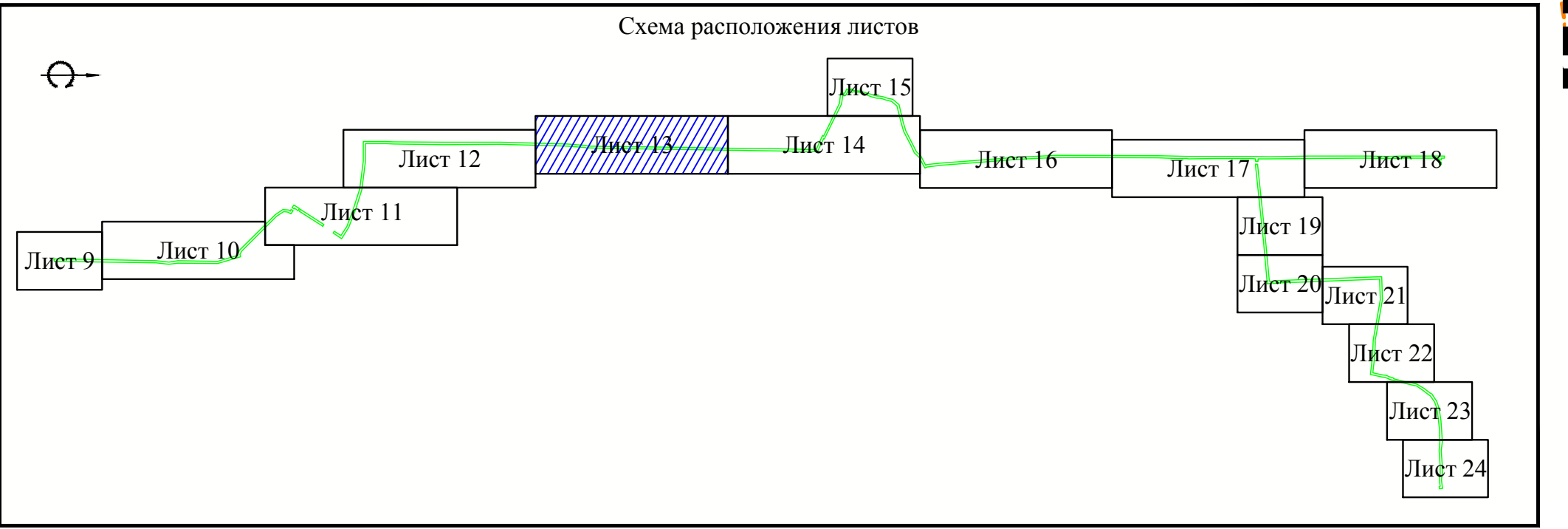
Лист
12

«Система газоснабжения села Горькая Балка Новопокровского района»

Схема использования территории в период подготовки проекта планировки территории



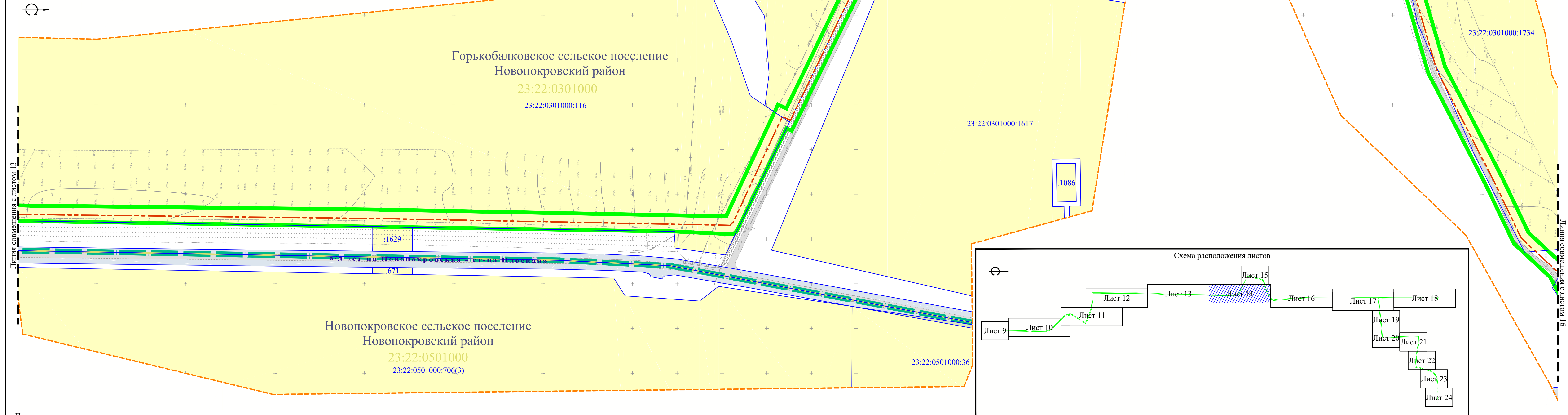
Примечание:
1. Условные обозначения приведены на Листе 1;
2. Система высот Балтийская;
3. Система координат МСК-23.



Изм.	Кол.уч	Лист	№ док.	Подп.	Дата

Схема использования территории в период подготовки проекта планировки территории М 1:2000

Схема использования территории в период подготовки проекта планировки территории



Примечание:

1. Условные обозначения приведены на Листе 1;
2. Система высот Балтийская;
3. Система координат МСК-23.

Изм.	Кол.уч	Лист	№ док.	Подп.	Дата

Схема использования территории в период подготовки проекта планировки территории М 1:2000

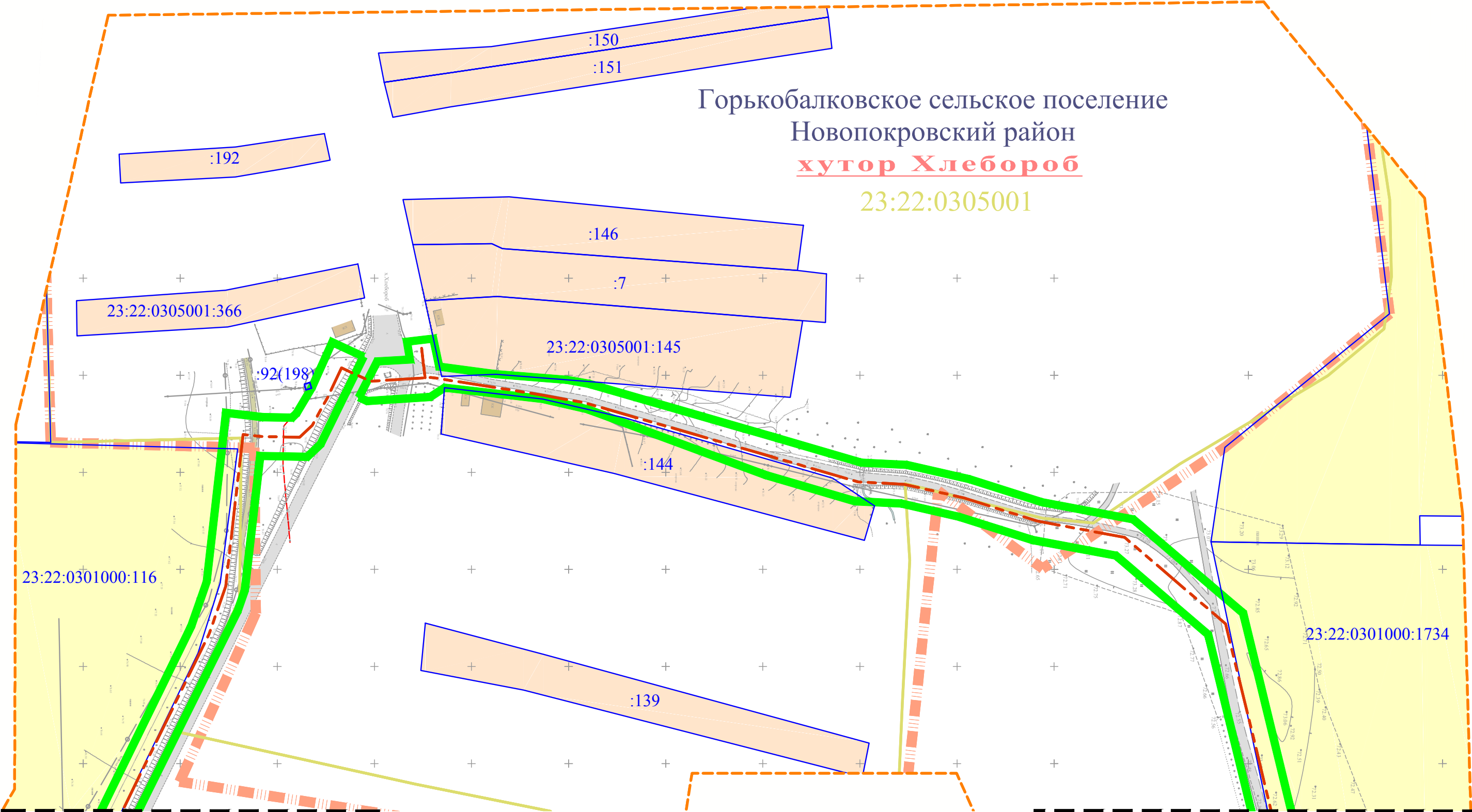
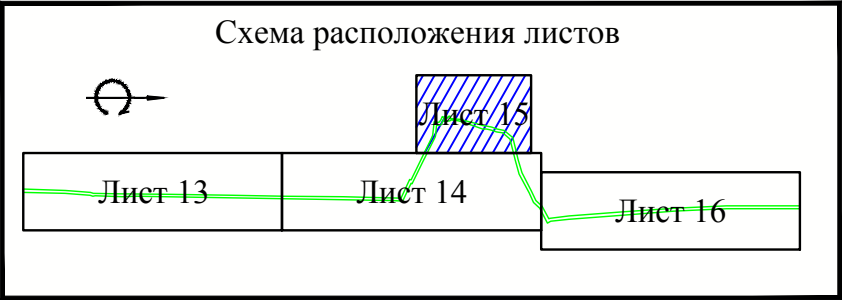
Лист

14

297x⁹

«Система газоснабжения села Горькая Балка Новопокровского района»

Схема использования территории в период подготовки проекта планировки территории



Линия совмещения с листом 14

Линия совмещения с листом 14

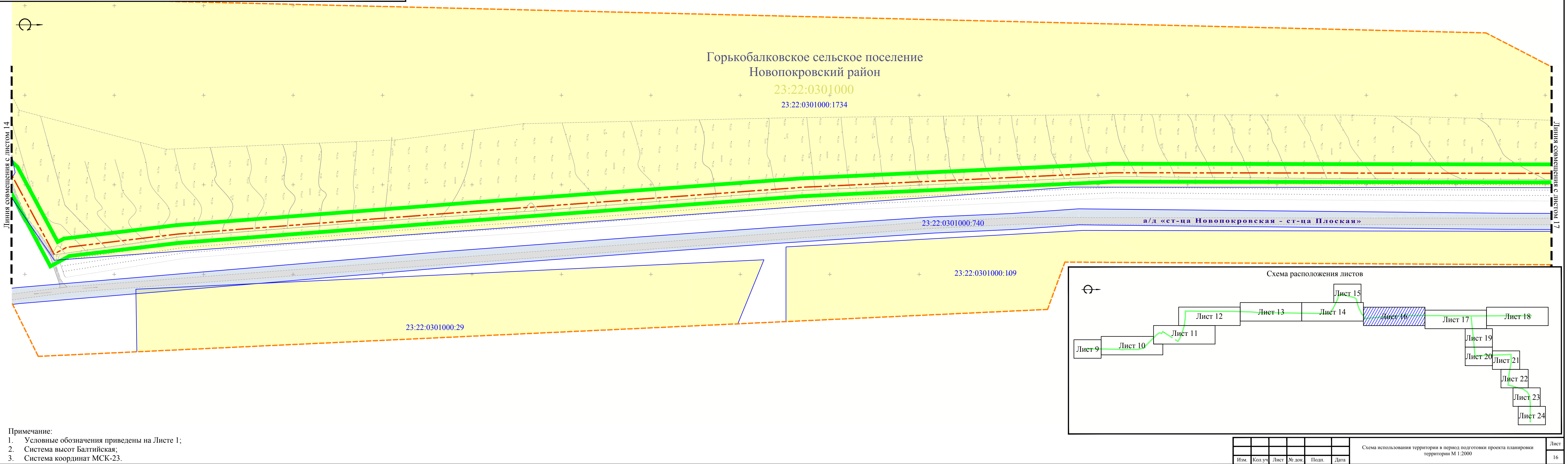
- Примечание:
1. Условные обозначения приведены на Листе 1;
 2. Система высот Балтийская;
 3. Система координат МСК-23.

Изм.	Кол.уч.	Лист	№ док.	Подп.	Дата

Схема использования территории в период подготовки проекта планировки территории М 1:2000

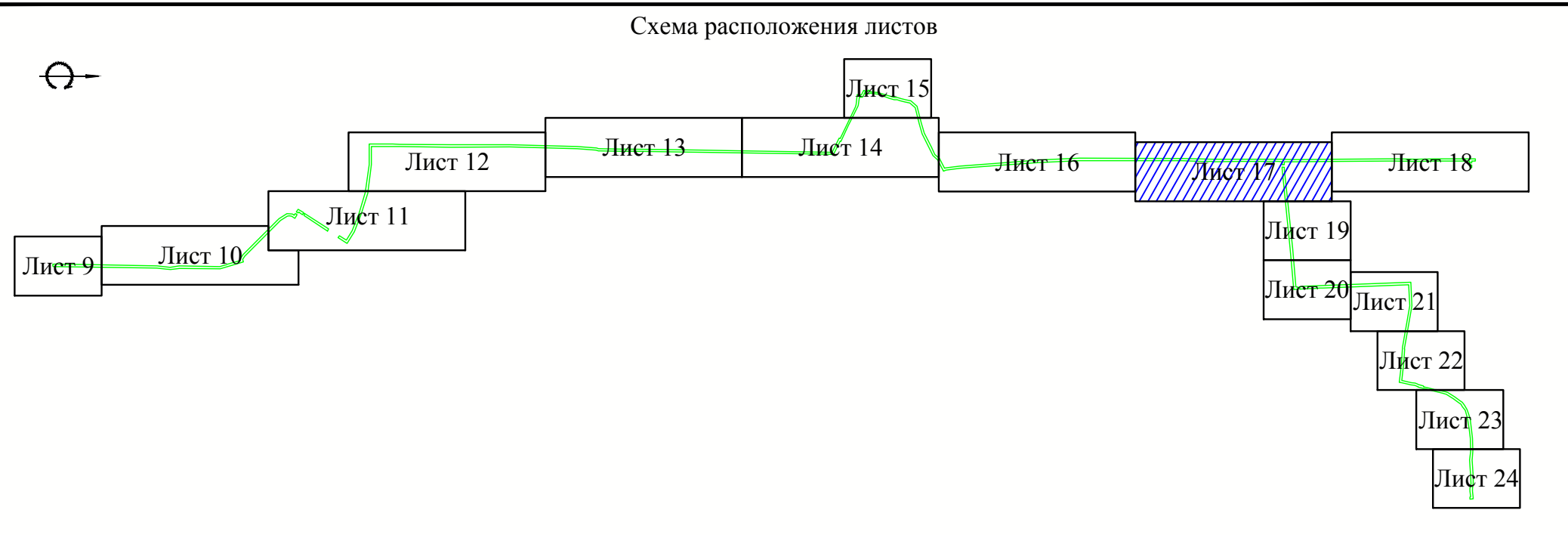
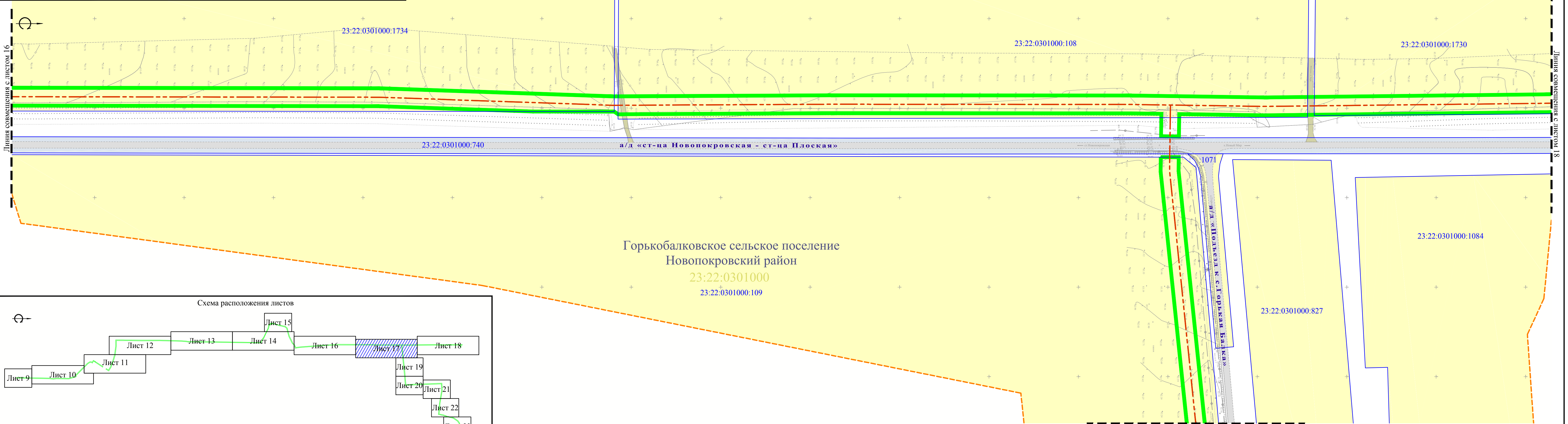
«Система газоснабжения села Горькая Балка Новопокровского района»

Схема использования территории в период подготовки проекта планировки территории



«Система газоснабжения села Горькая Балка Новопокровского района»

Схема использования территории в период подготовки проекта планировки территории



Примечание:
1. Условные обозначения приведены на Листе 1;
2. Система высот Балтийская;
3. Система координат МСК-23.

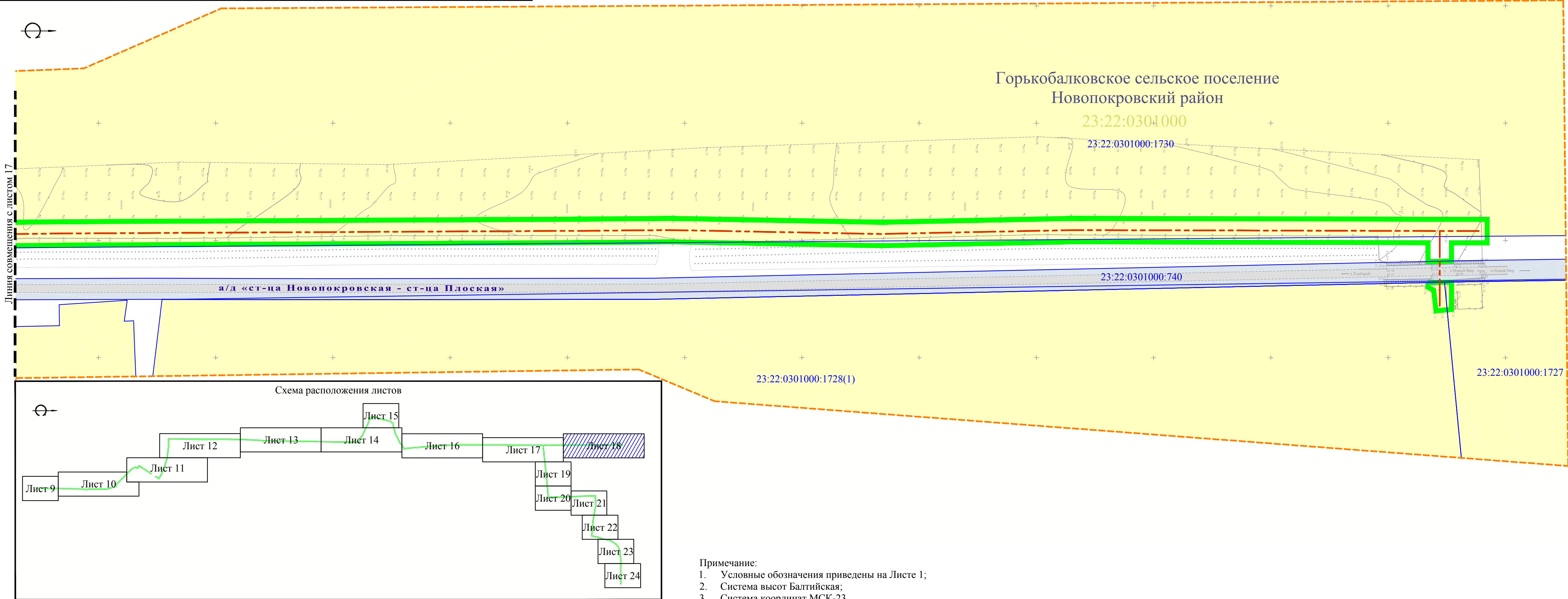
Изм.	Кол.уч	Лист	№ док.	Подп.	Дата

Схема использования территории в период подготовки проекта планировки территории М 1:2000

Лист
17

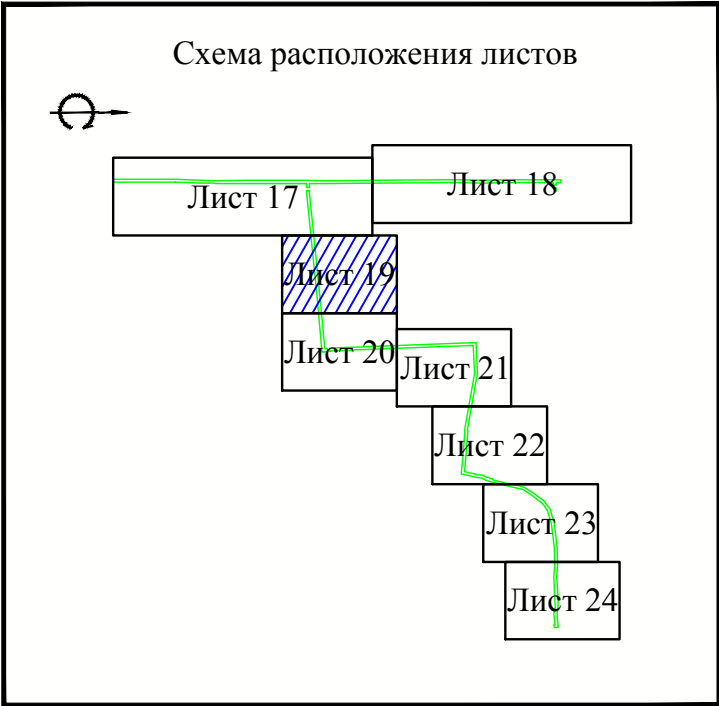
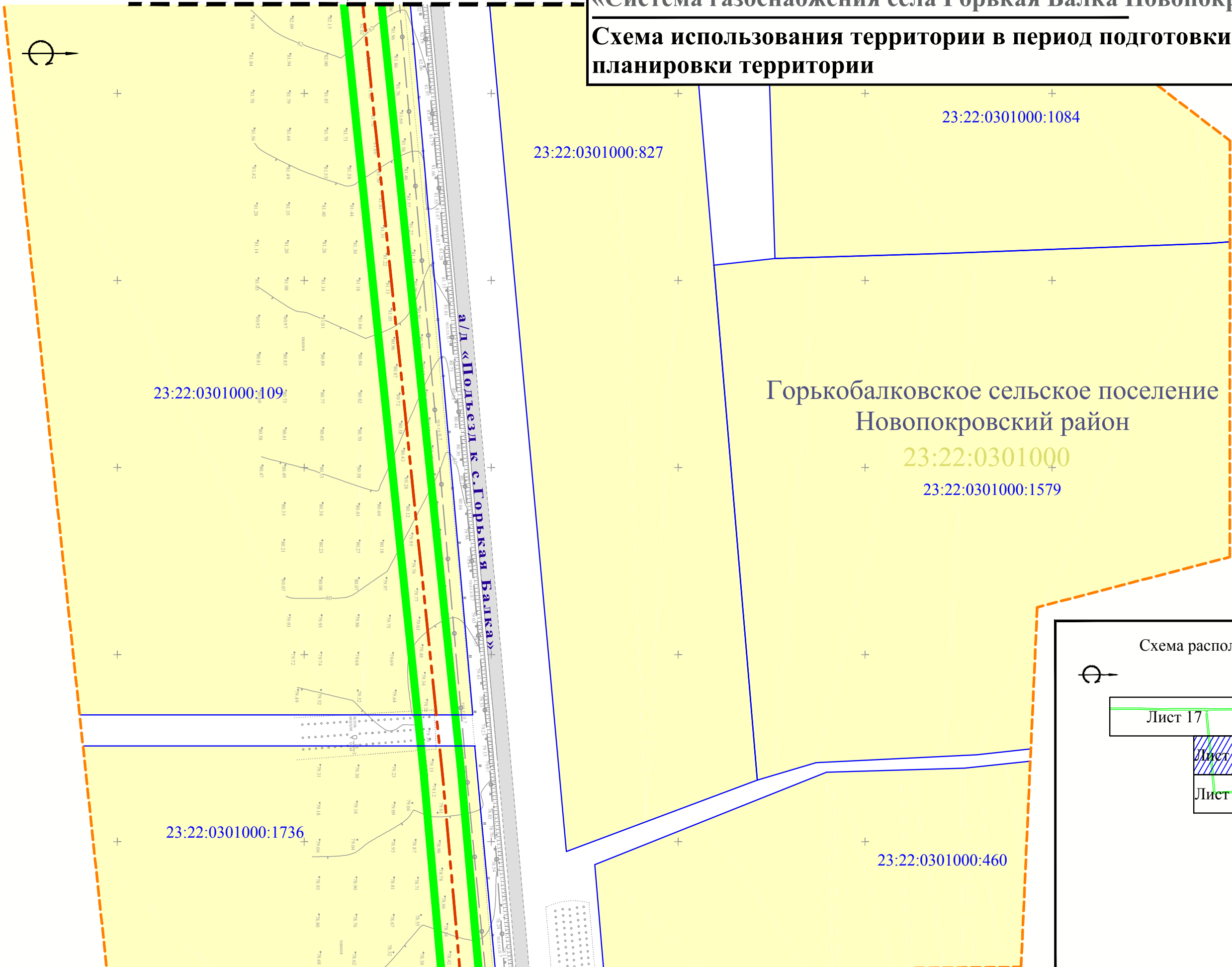
«Система газоснабжения села Горькая Балка Новопокровского района»

Схема использования территории в период подготовки проекта планировки территории



«Система газоснабжения села Горькая Балка Новопокровского района»

Схема использования территории в период подготовки проекта планировки территории



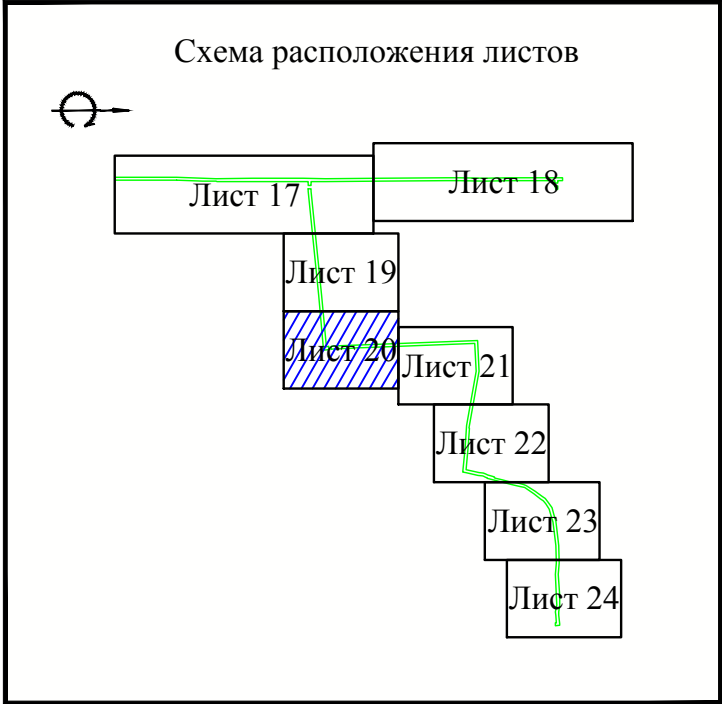
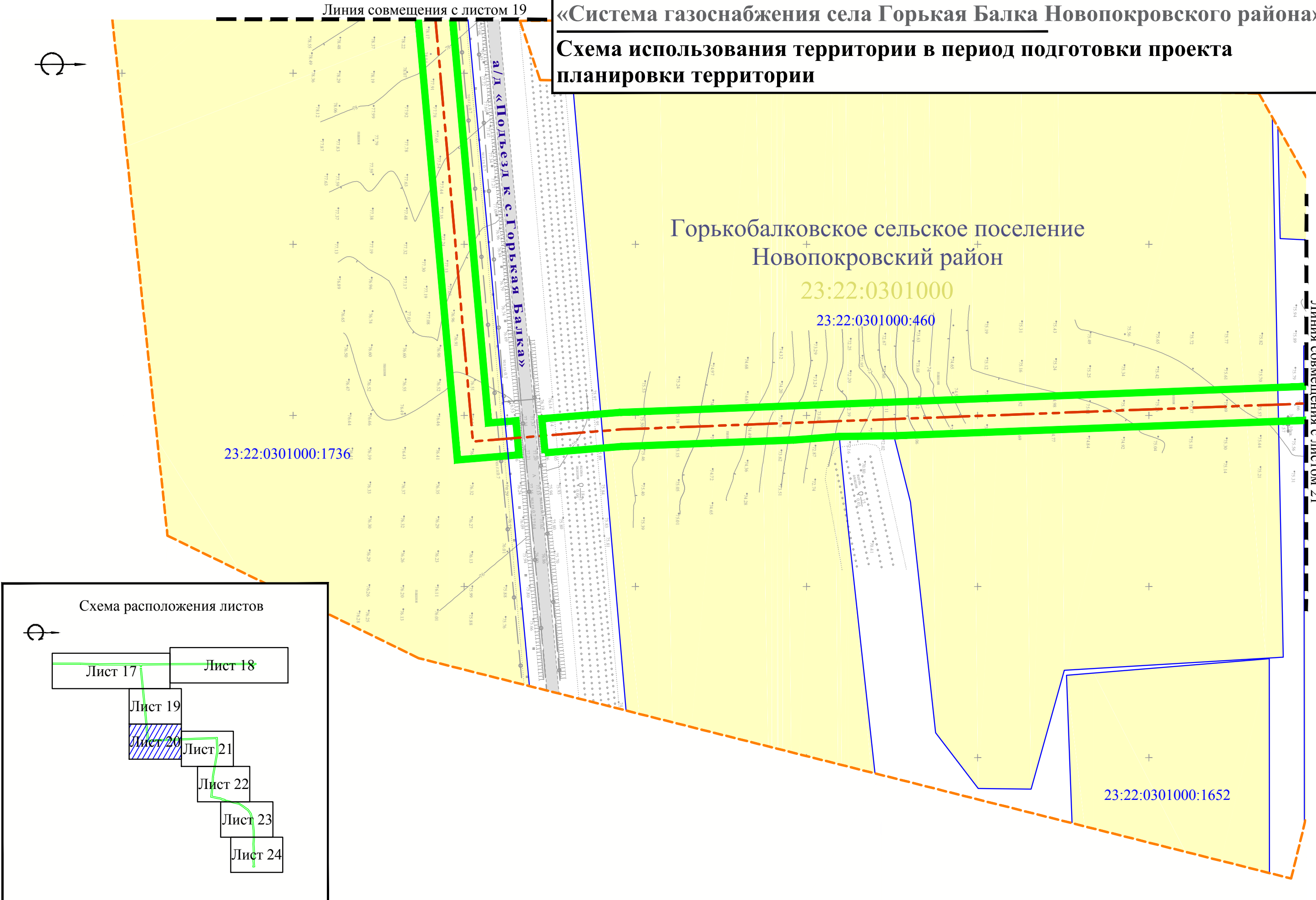
- Примечание:
- 1. Условные обозначения приведены на Листе 1;
 - 2. Система высот Балтийская;
 - 3. Система координат МСК-23.

Изм.	Кол.уч.	Лист	№ док.	Подп.	Дата

Схема использования территории в период подготовки проекта планировки территории М 1:2000

Лист
19

«Система газоснабжения села Горькая Балка Новопокровского района»
 Схема использования территории в период подготовки проекта
 планировки территории

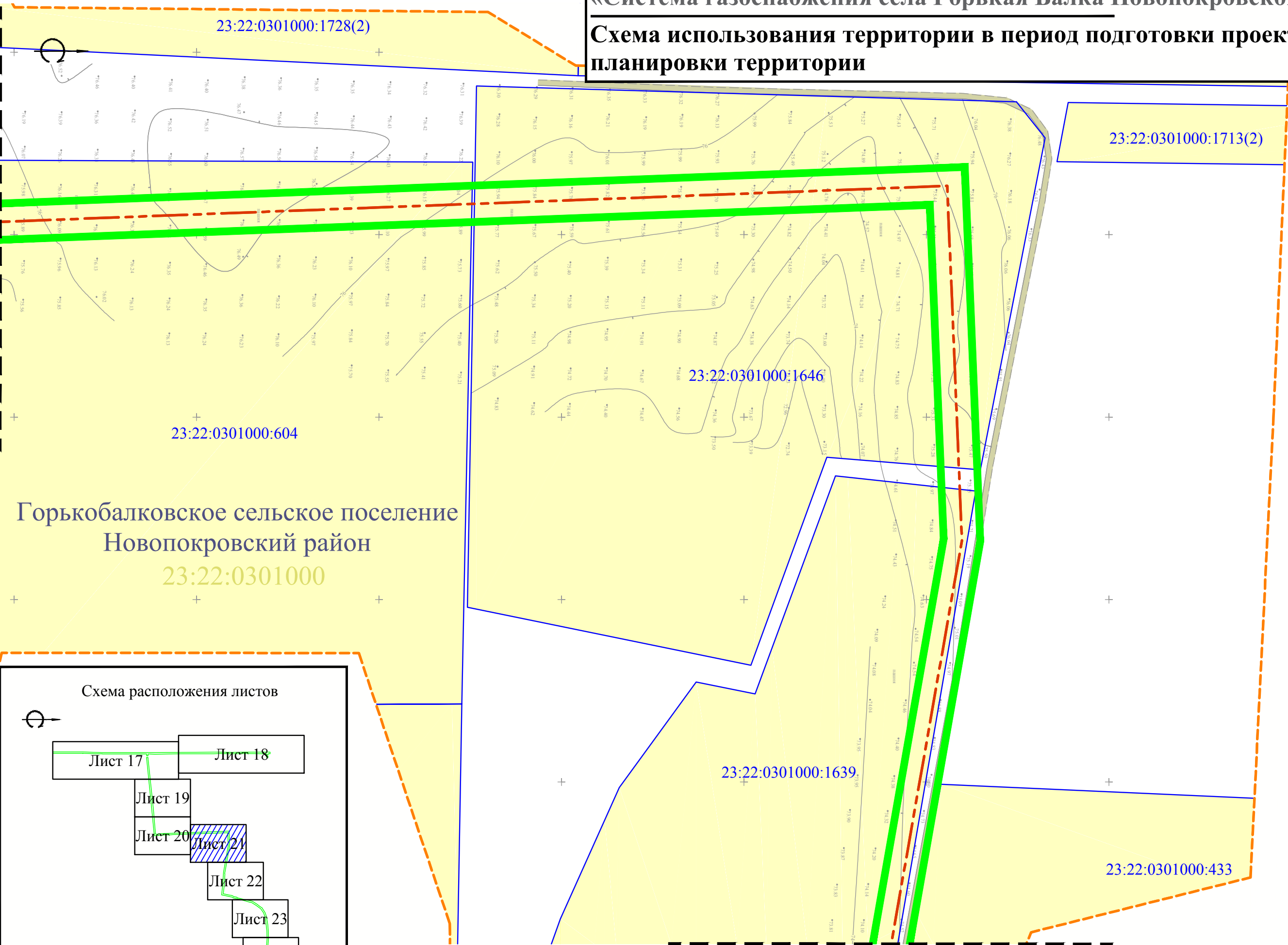


- Примечание:
- 1. Условные обозначения приведены на Листе 1;
 - 2. Система высот Балтийская;
 - 3. Система координат МСК-23.

						Схема использования территории в период подготовки проекта планировки территории М 1:2000	Лист
Изм.	Кол.уч	Лист	№ док.	Подп.	Дата		20

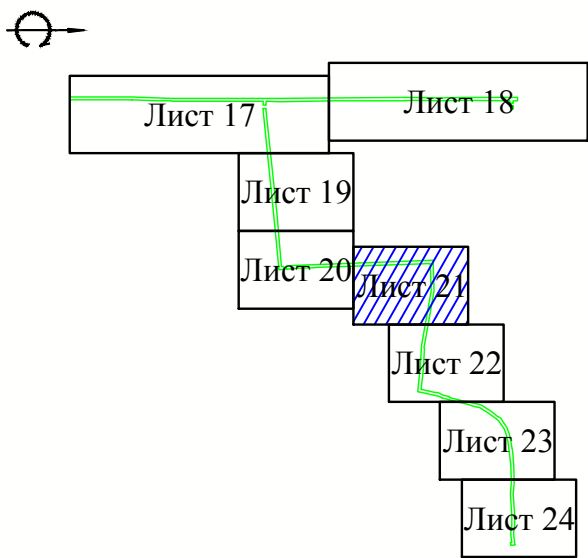
«Система газоснабжения села Горькая Балка Новопокровского района»
Схема использования территории в период подготовки проекта
планировки территории

Линия совмещения с листом 20



Горькобалковское сельское поселение
Новопокровский район
23:22:0301000

Схема расположения листов



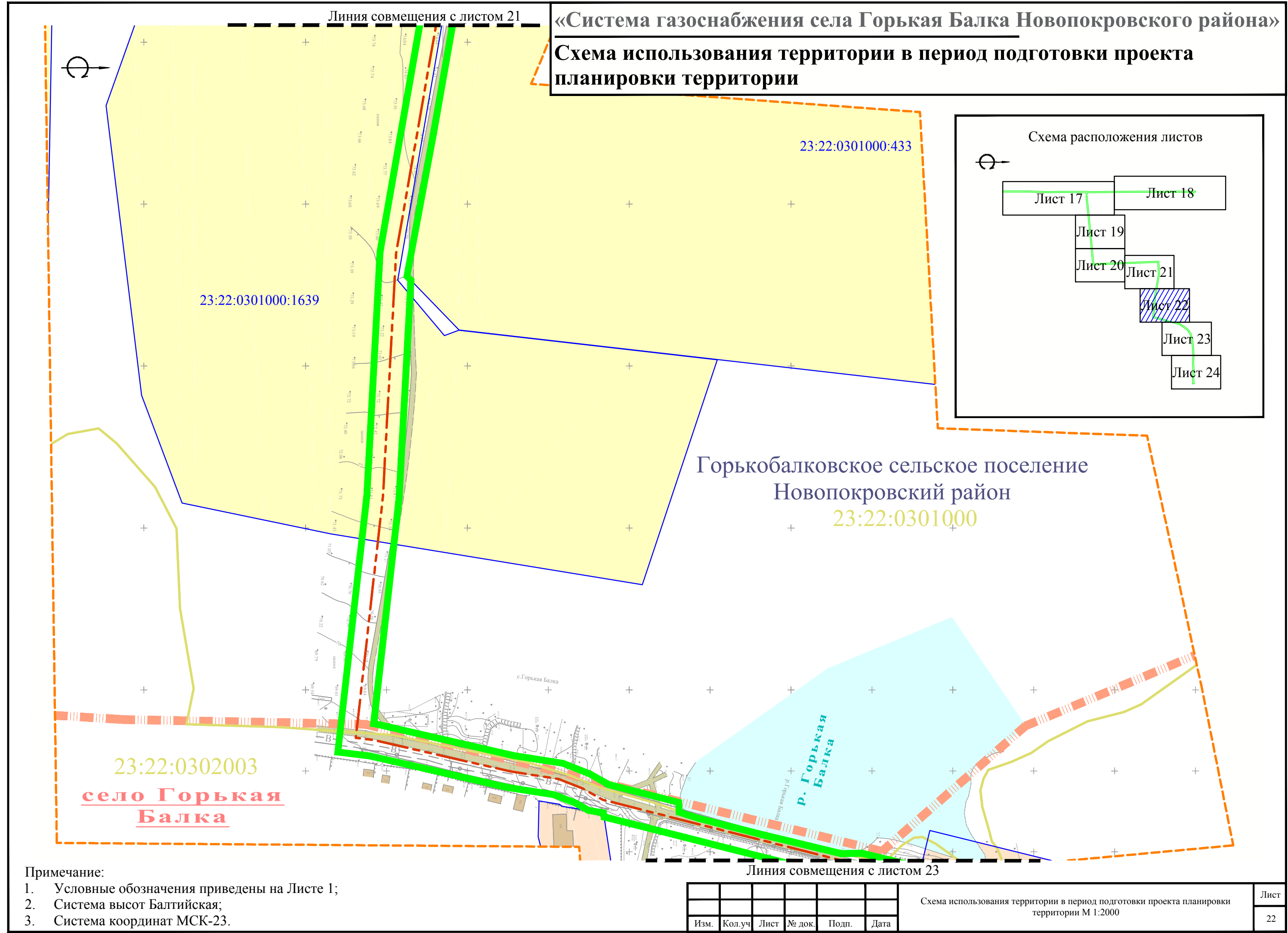
- Примечание:
1. Условные обозначения приведены на Листе 1;
 2. Система высот Балтийская;
 3. Система координат МСК-23.

Линия совмещения с листом 22

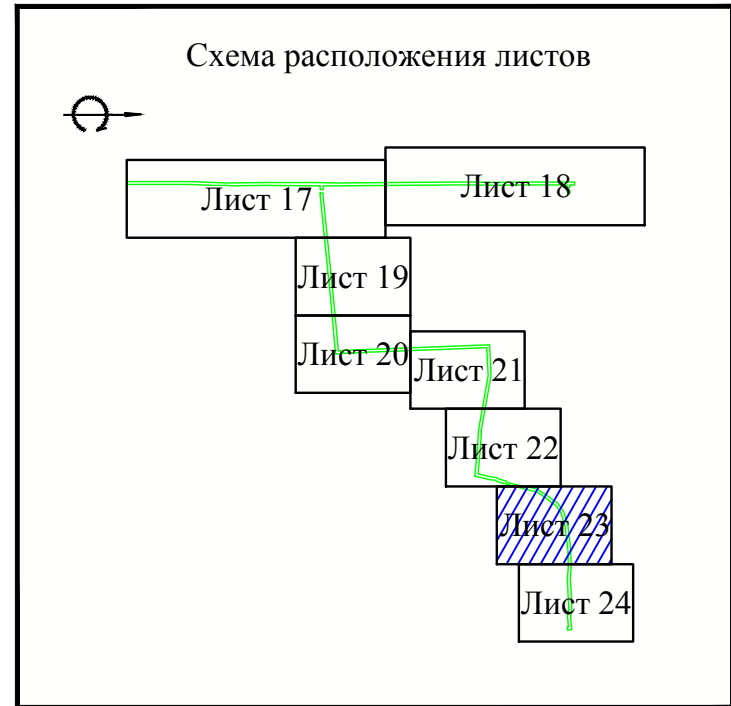
Изм.	Кол.уч	Лист	№ док.	Подп.	Дата

Схема использования территории в период подготовки проекта планировки
территории М 1:2000

Лист
21



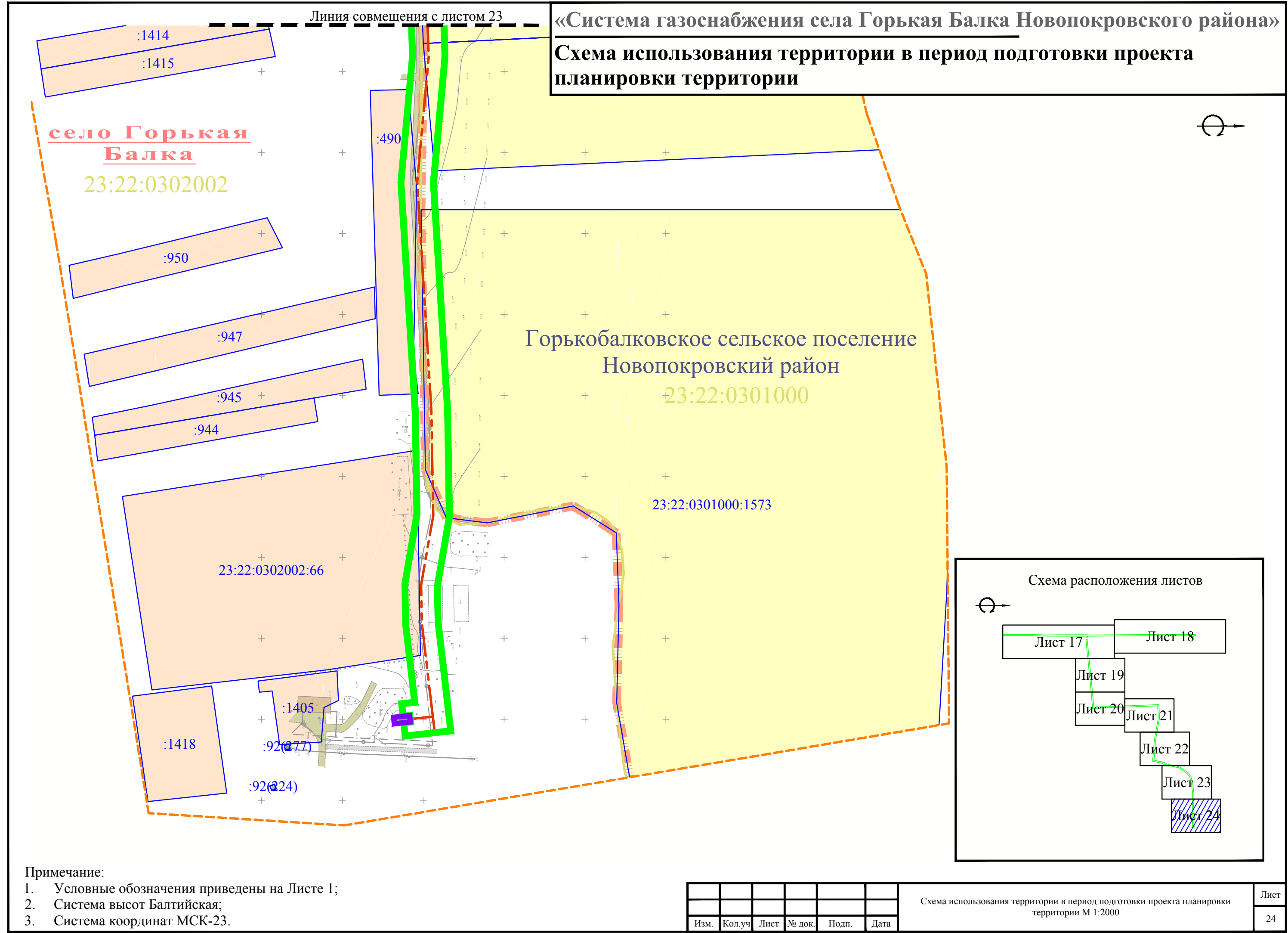
«Система газоснабжения села Горькая Балка Новопокровского района»
Схема использования территории в период подготовки проекта
планировки территории




- Примечание:
- 1. Условные обозначения приведены на Листе 1;
 - 2. Система высот Балтийская;
 - 3. Система координат МСК-23.

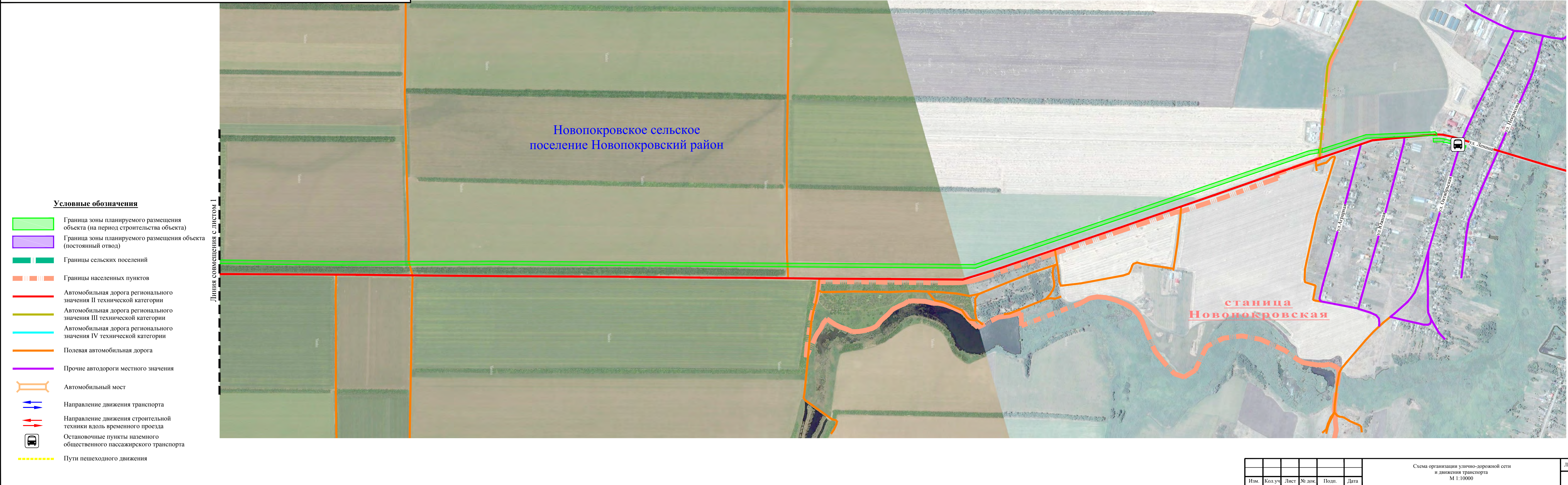
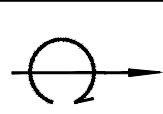
Изм.	Кол.уч	Лист	№ док.	Подп.	Дата

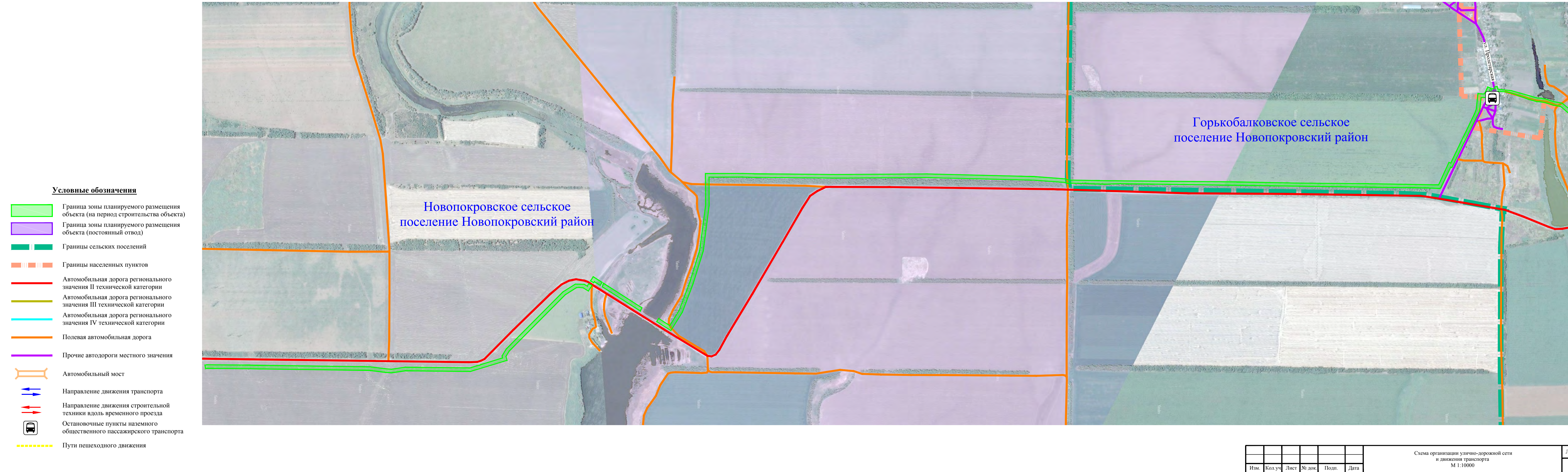
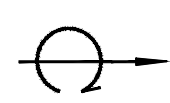
Схема использования территории в период подготовки проекта планировки
территории М 1:2000

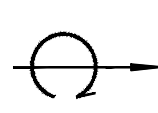


297

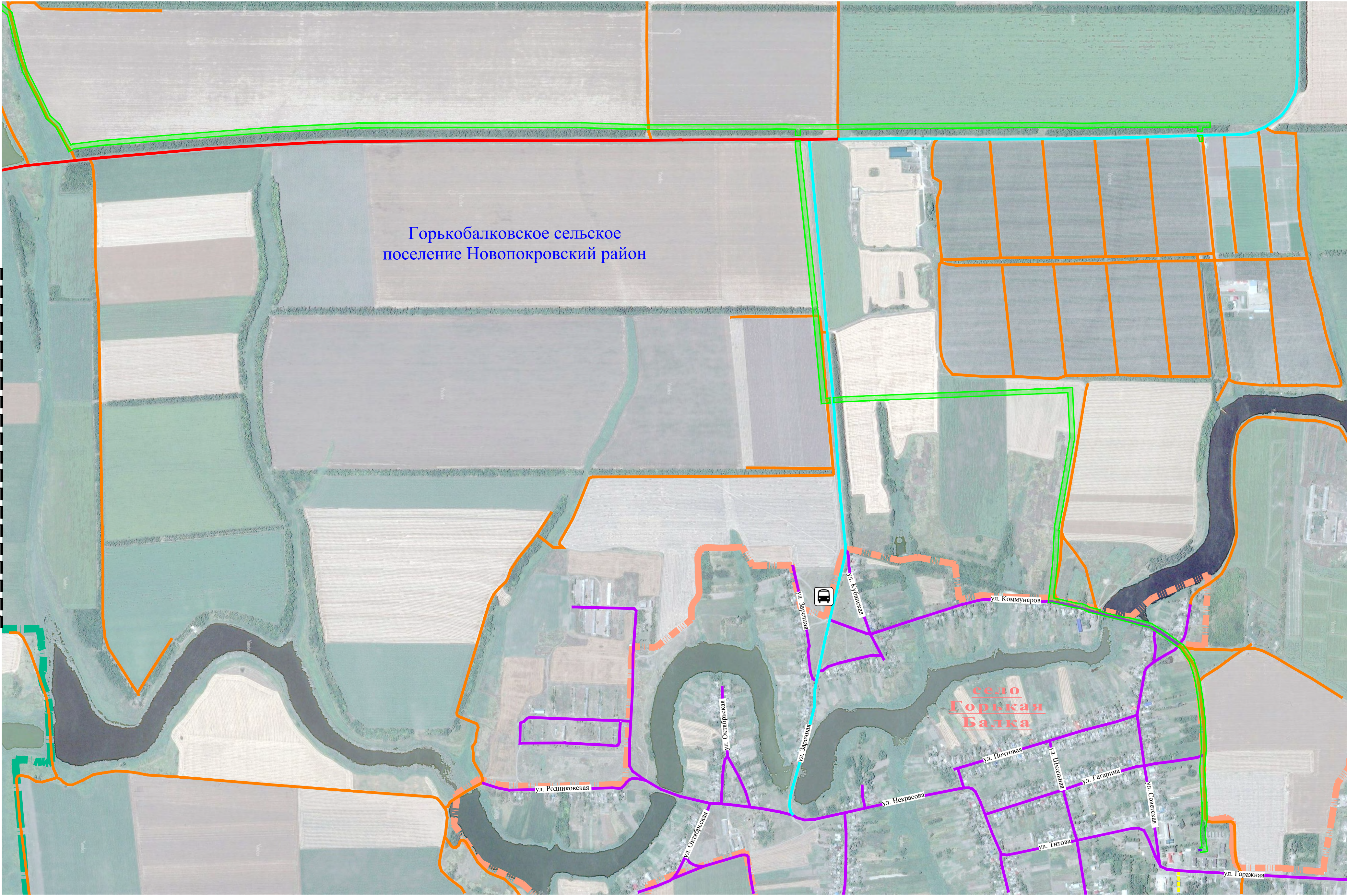
«Система газоснабжения села Горькая Балка Новопокровского района»
Схема организации улично-дорожной сети и движения транспорта







Линия совмещения с листом 3

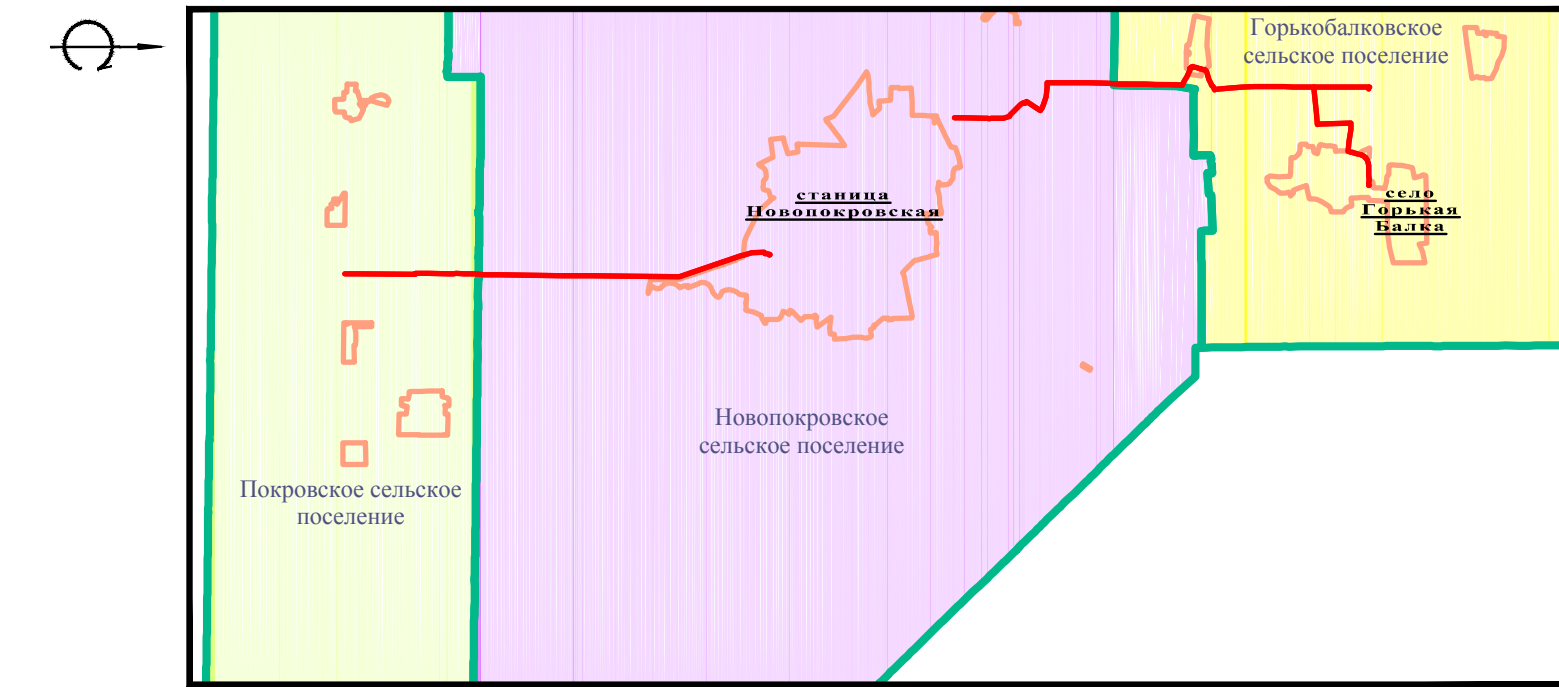


Примечание:
1. Условные обозначения приведены на Листе 1;
2. Система координат МСК-23;
3. Система высот Балтийская 1977 г.

Изм.	Кол.уч	Лист	№ док.	Подп.	Дата

«Система газоснабжения села Горькая Балка Новопокровского района»

Схема границ зон с особыми условиями пользования территорий



Условные обозначения

- Граница территории, в отношении которой осуществляется подготовка проекта планировки
- Граница зоны планируемого размещения объекта (на период строительства объекта)
- Граница зоны планируемого размещения объекта (постоянный отвод)
- Ось проектируемого газопровода высокого давления

- Границы сельских поселений
- Границы населенных пунктов
- Существующие дороги с капитальным покрытием
- Существующие грунтовые дороги
- Существующие здания
- Земли водного фонда

Территориальные зоны:



- Зона сельскохозяйственного назначения
- Зона населенных пунктов
- Зона рекреационного использования
- Земли водного фонда
- Зона объектов транспортной инфраструктуры





Зоны с особыми условиями использования территории:

- Охранная зона линий Вл
- Охранная зона газопровода
- Охранная зона кабеля связи
- Охранная зона силового кабеля
- Санитарно - защитная зона водопровода
- Охранная зона теплотрассы
- Охранные зоны КТП, ГРП
- Охранная зона нефтепровода
- Санитарно-защитная зона от объектов коммунального назначения, производственных и сельскохозяйственных предприятий
- Водоохранная зона
- Придорожная полосы автомобильной дороги

Существующие инженерные сети:

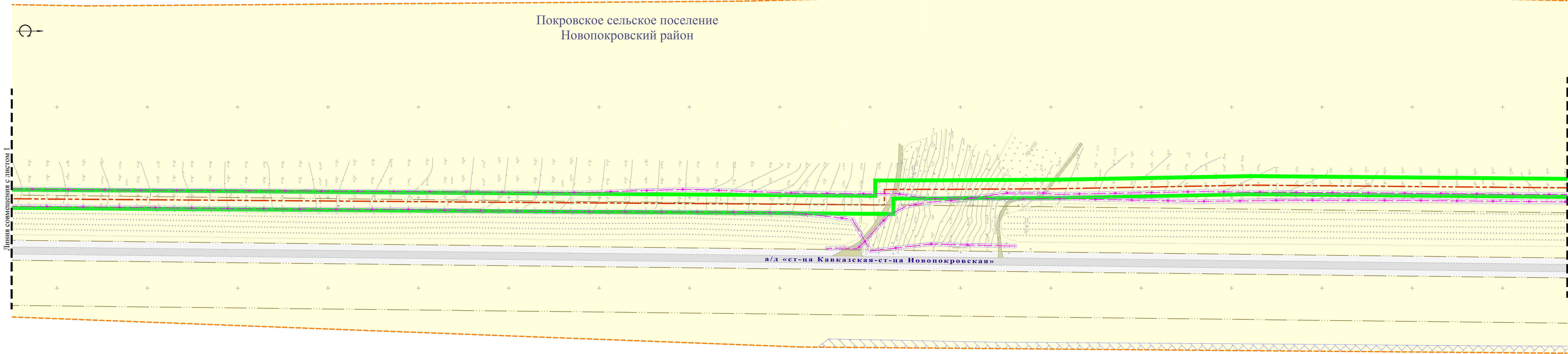
- Объекты электропередачи (линии Вл, кабельные линии и т.д.)
- Кабель связи
- Газопровод
- Водопровод
- Теплотрасса
- Нефтепровод



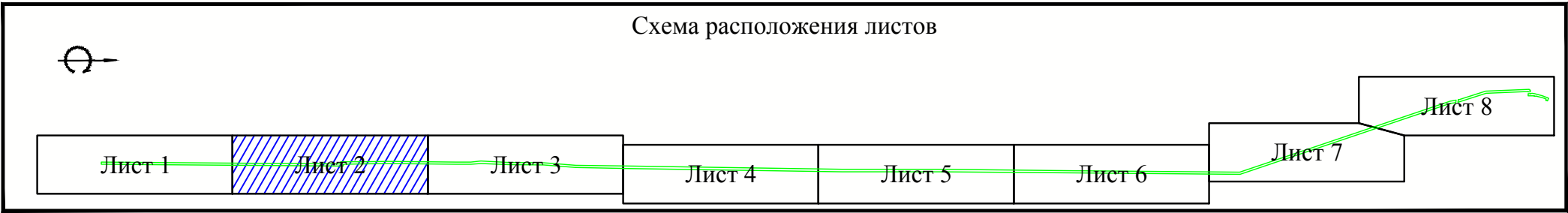
						Муниципальный контракт № 0318300128917000492-0090359-02 от 05.12.2017 г.			
						«Система газоснабжения села Горькая Балка Новопокровского района»			
Изм.	Кол.уч.	Лист	№ док.	Подпись	Дата				
						Материалы по обоснованию проекта планировки территории Том 3 (Графическая часть)	Стадия	Лист	Листов
							П	1	24
Директор	Манецкий С.А.					Схема границ зон с особыми условиями пользования территорий М 1:2000	 ООО «Градостроитель»		
Инженер	Манецкий С.А.								
Инженер	Таджимухомедов								

«Система газоснабжения села Горькая Балка Новопокровского района»

Схема границ зон с особыми условиями пользования территорий

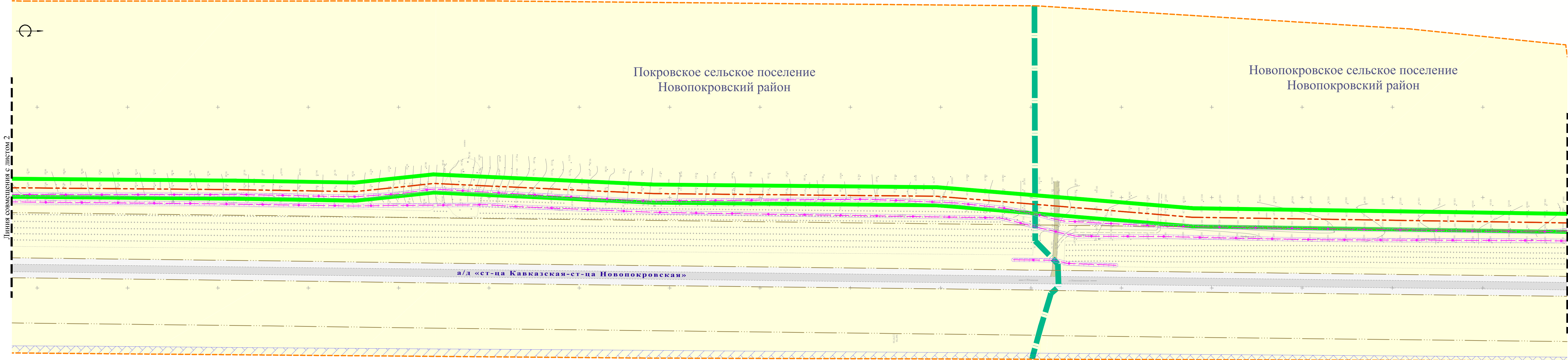


Примечание:
1. Условные обозначения приведены на Листе 1;
2. Система высот Балтийская;
3. Система координат МСК-23.

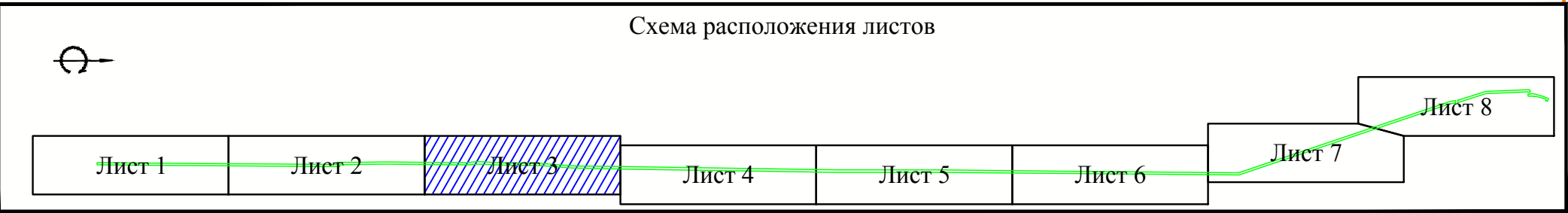


								Лист
Изм.	Кол.уч.	Лист	№ док.	Подп.	Дата	Схема границ зон с особыми условиями пользования территорий М 1:2000		2

«Система газоснабжения села Горькая Балка Новопокровского района»
Схема границ зон с особыми условиями пользования территорий




Примечание:
1. Условные обозначения приведены на Листе 1;
2. Система высот Балтийская;
3. Система координат МСК-23.




							Лист
Изм.	Кол.уч.	Лист	№ док.	Подп.	Дата	Схема границ зон с особыми условиями пользования территорий М 1:2000	3

«Система газоснабжения села Горькая Балка Новопокровского района»

Схема границ зон с особыми условиями пользования территорий



- Примечание:
1. Условные обозначения приведены на Листе 1;
 2. Система высот Балтийская;
 3. Система координат МСК-23.



							Лист
Изм.	Кол.уч.	Лист	№ док.	Подп.	Дата	Схема границ зон с особыми условиями пользования территорий М 1:2000	4

Линия совмещения с листом 5

«Система газоснабжения села Горькая Балка Новопокровского района»

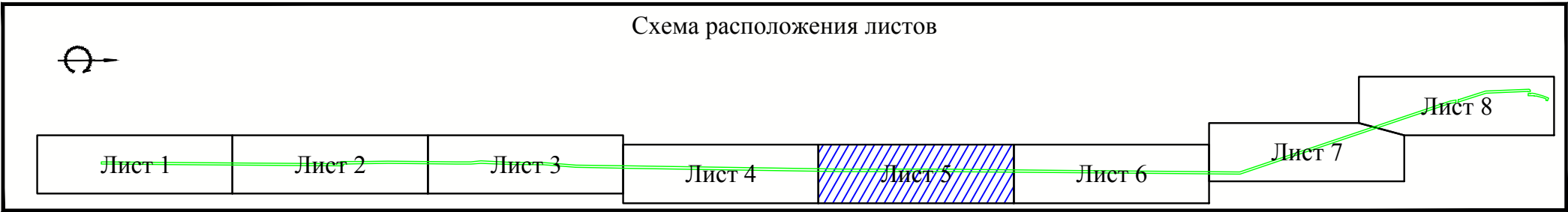
Схема границ зон с особыми условиями пользования территорий



Линия совмещения с листом 4

Линия совмещения с листом 6


- Примечание:
1. Условные обозначения приведены на Листе 1;
 2. Система высот Балтийская;
 3. Система координат МСК-23.



								Лист
Изм.	Кол.уч.	Лист	№ док.	Подп.	Дата	Схема границ зон с особыми условиями пользования территорий М 1:2000		5

«Система газоснабжения села Горькая Балка Новопокровского района»

Схема границ зон с особыми условиями пользования территорий



Примечание:
1. Условные обозначения приведены на Листе 1;
2. Система высот Балтийская;
3. Система координат МСК-23.


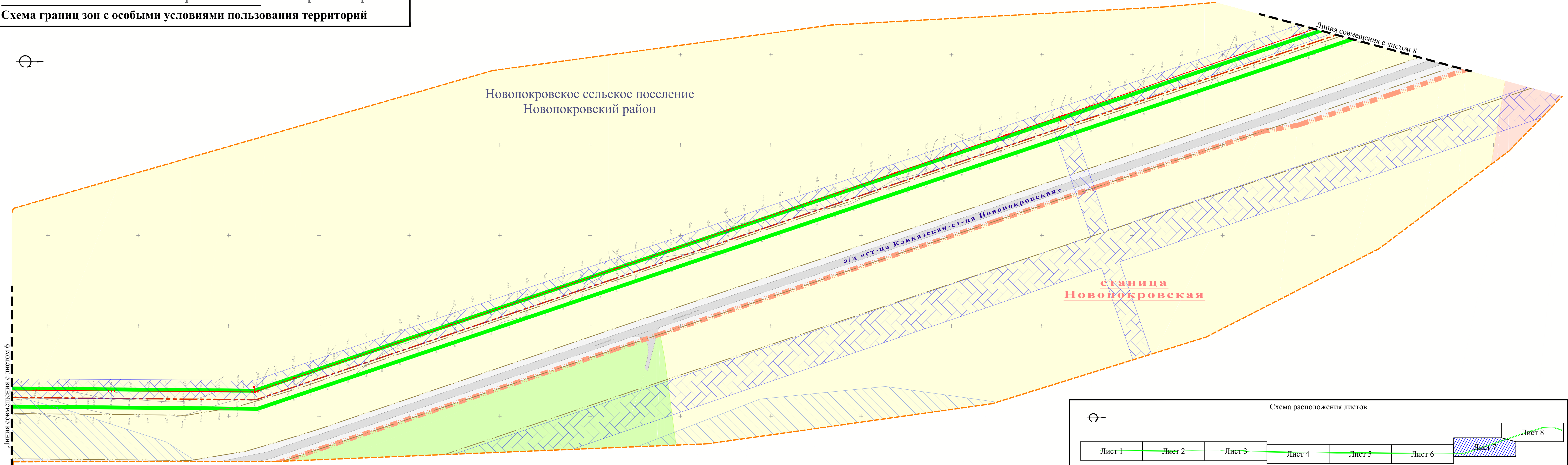


								Схема границ зон с особыми условиями пользования территорий М 1:2000	Лист
Изм.	Кол.уч	Лист	№ док.	Подп.	Дата				6

«Система газоснабжения села Горькая Балка Новопокровского района»
Схема границ зон с особыми условиями пользования территорий



Примечание:
1. Условные обозначения приведены на Листе 1;
2. Система высот Балтийская;
3. Система координат МСК-23.

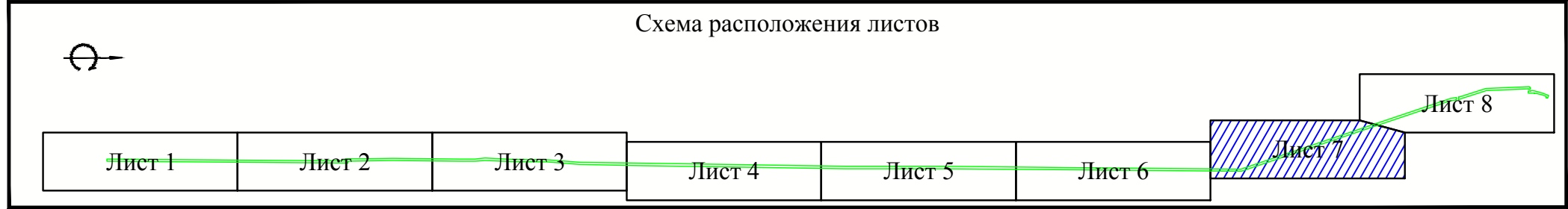
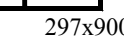
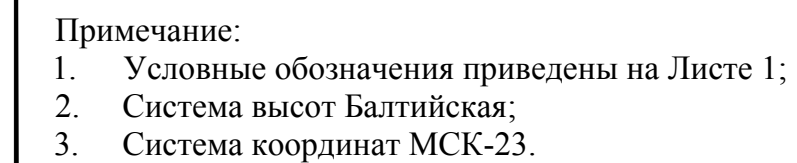


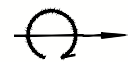
								Схема границ зон с особыми условиями пользования территорий М 1:2000	Лист
Изм.	Кол.уч.	Лист	№ док.	Подп.	Дата				7

Схема границ зон с особыми условиями пользования территорий



«Система газоснабжения села Горькая Балка Новопокровского района»

Схема границ зон с особыми условиями пользования территорий



Новопокровское сельское поселение
Новопокровский район

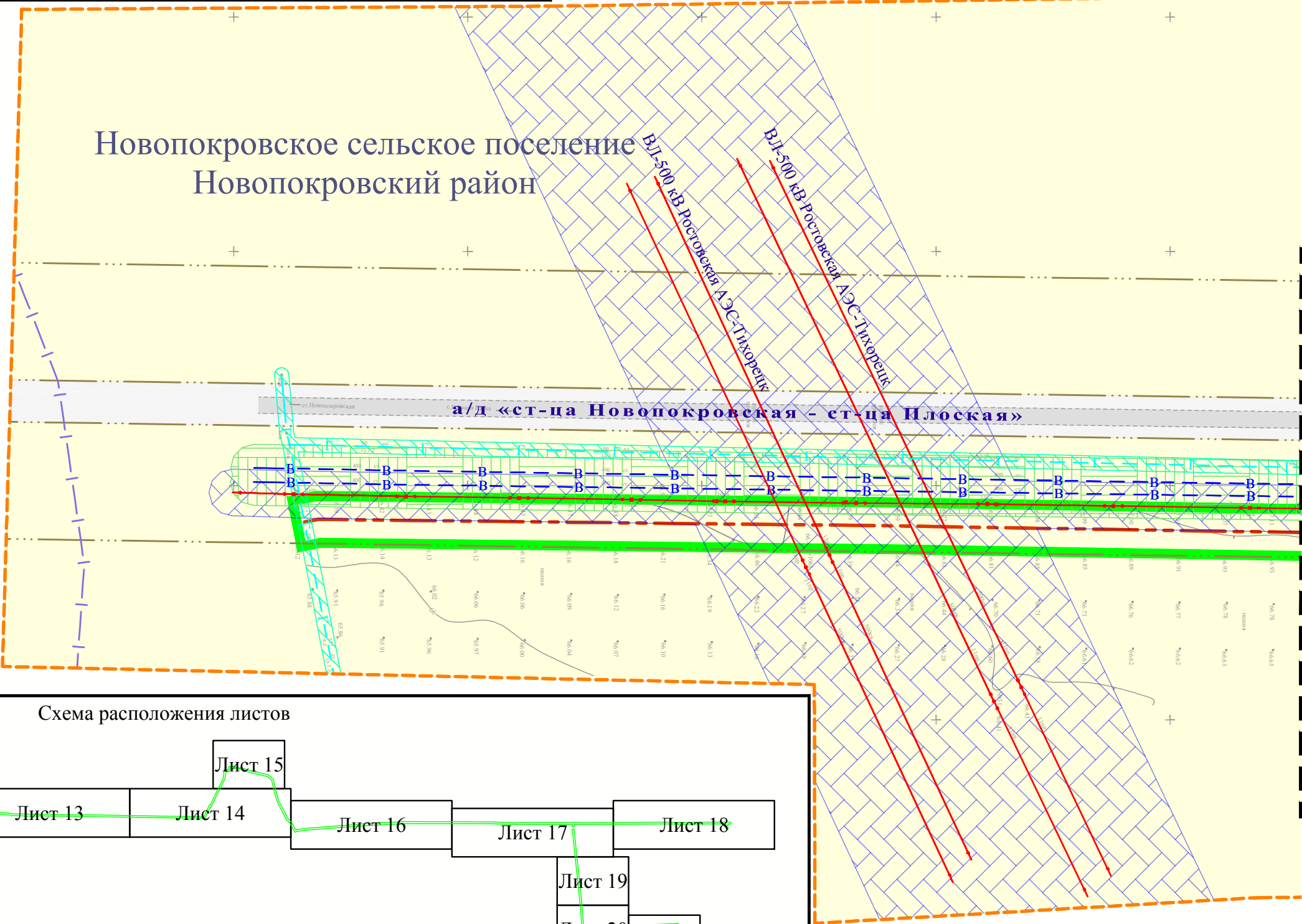
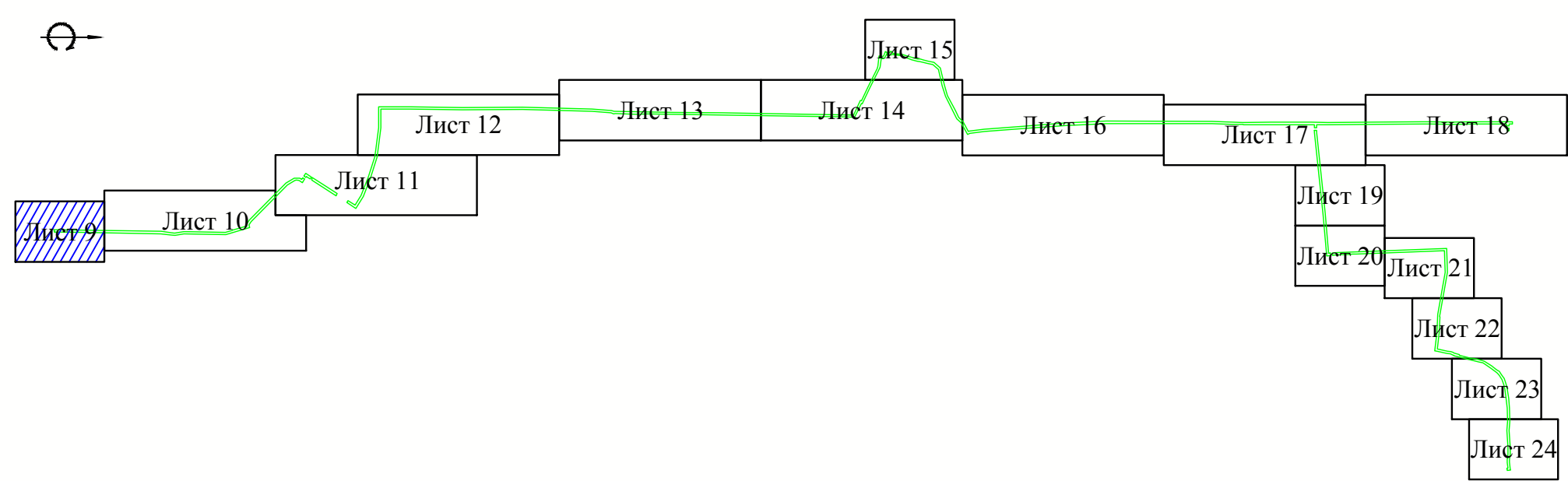


Схема расположения листов

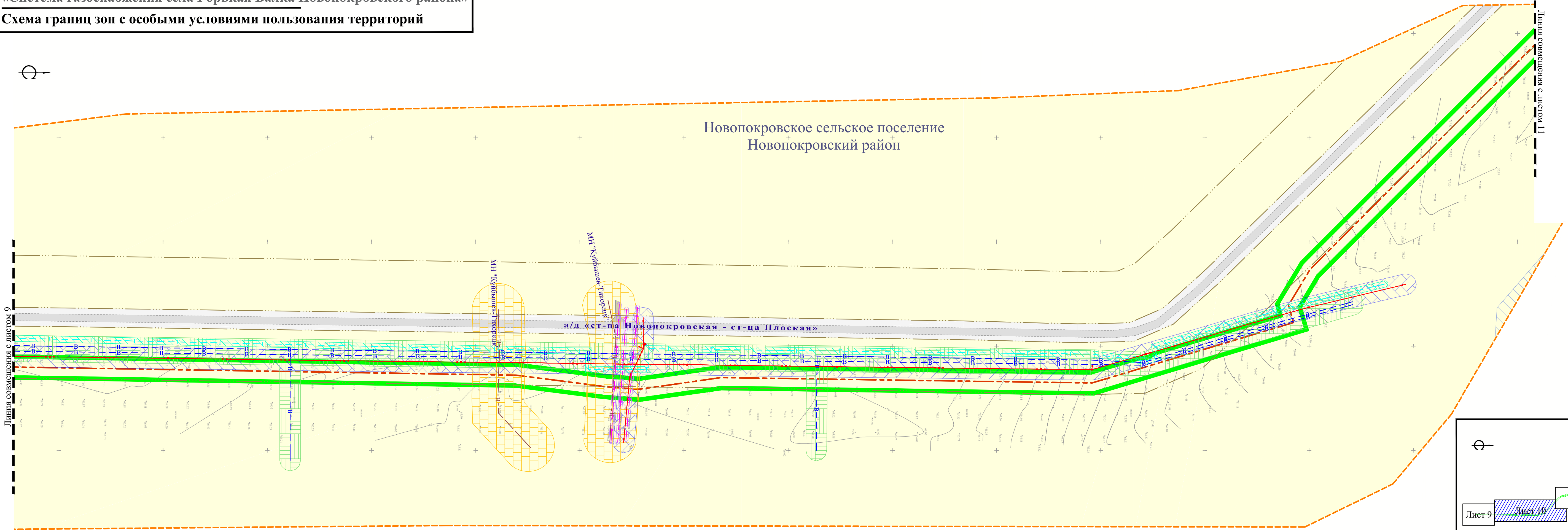


- Примечание:
- 1. Условные обозначения приведены на Листе 1;
 - 2. Система высот Балтийская;
 - 3. Система координат МСК-23.

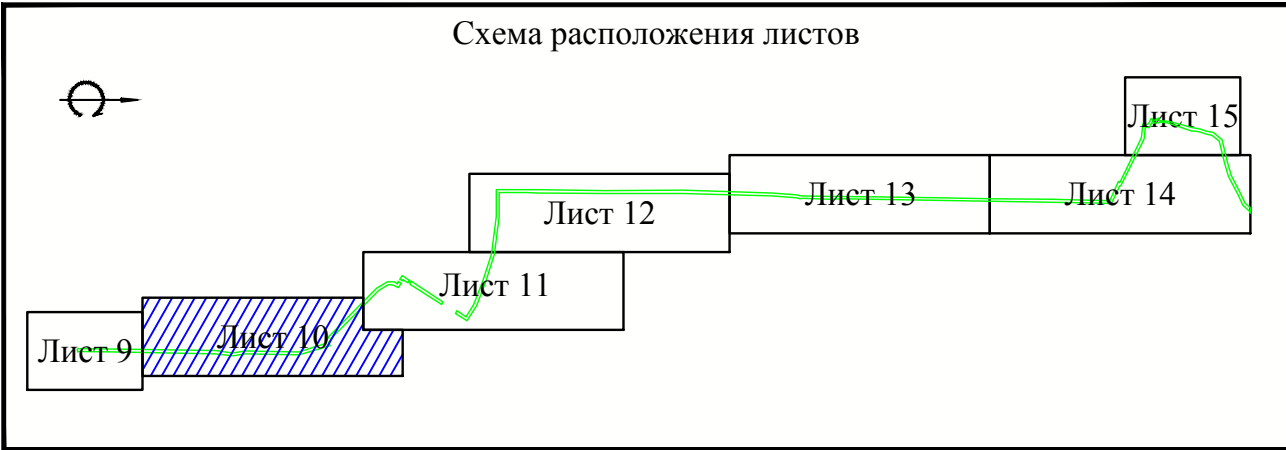
Изм.	Кол.уч	Лист	№ док.	Подп.	Дата

Схема границ зон с особыми условиями пользования территорий М 1:2000

«Система газоснабжения села Горькая Балка Новопокровского района»
Схема границ зон с особыми условиями пользования территорий

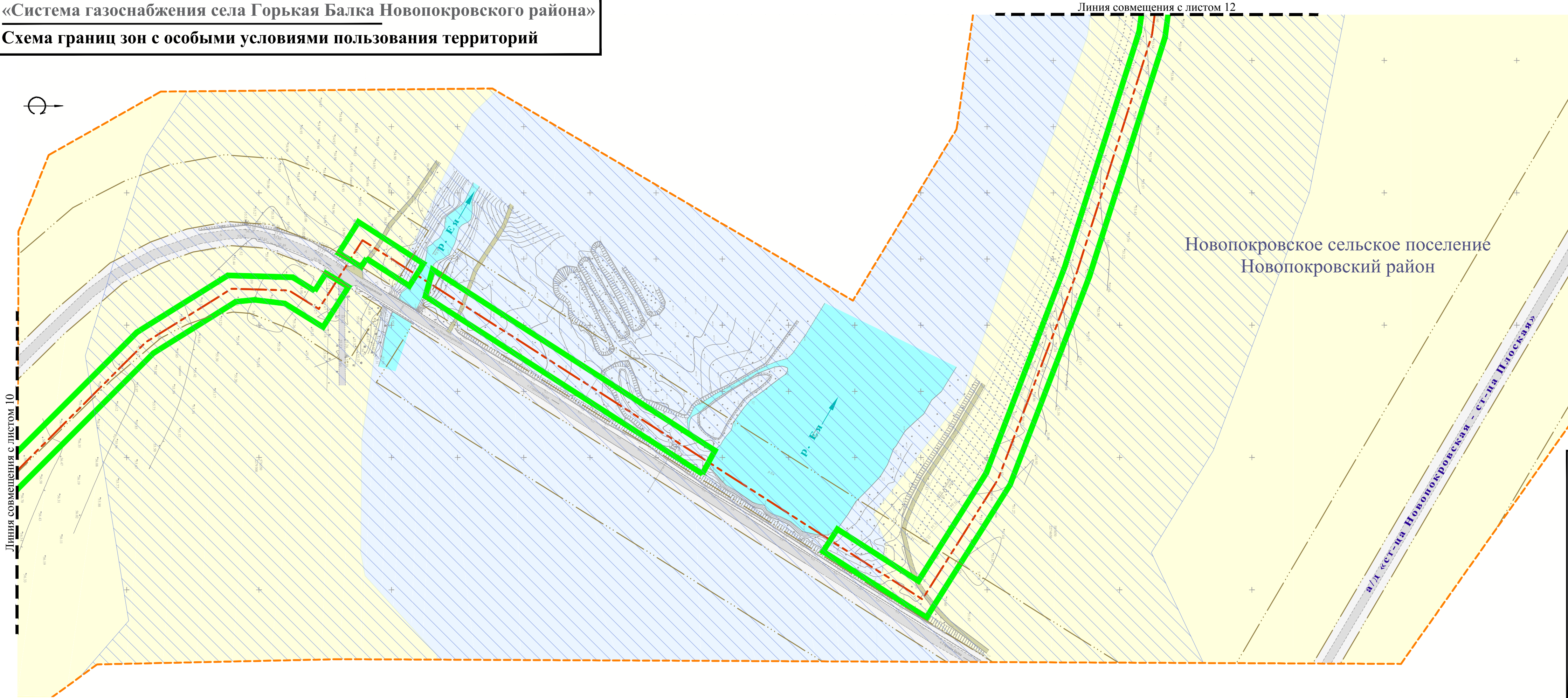


Примечание:
1. Условные обозначения приведены на Листе 1;
2. Система высот Балтийская;
3. Система координат МСК-23.

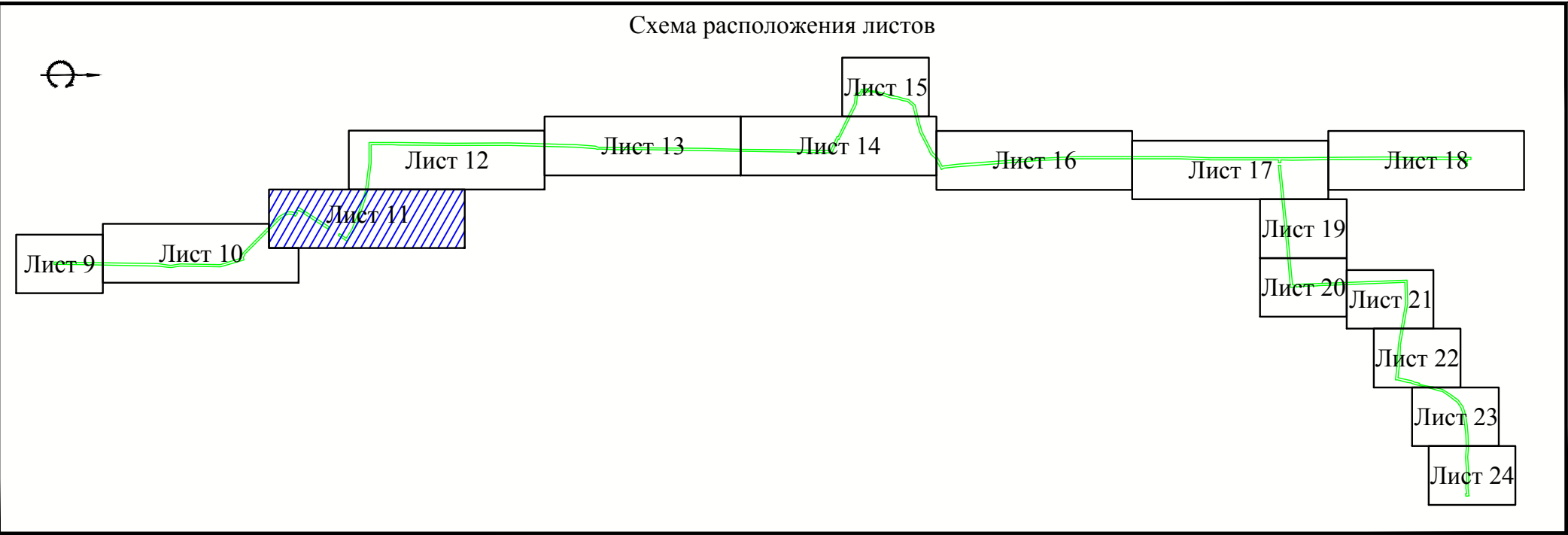


Изм.	Кол.уч.	Лист	№ док.	Подп.	Дата	Схема границ зон с особыми условиями пользования территорий М 1:2000	Лист 10
------	---------	------	--------	-------	------	--	------------

«Система газоснабжения села Горькая Балка Новопокровского района»
Схема границ зон с особыми условиями пользования территорий

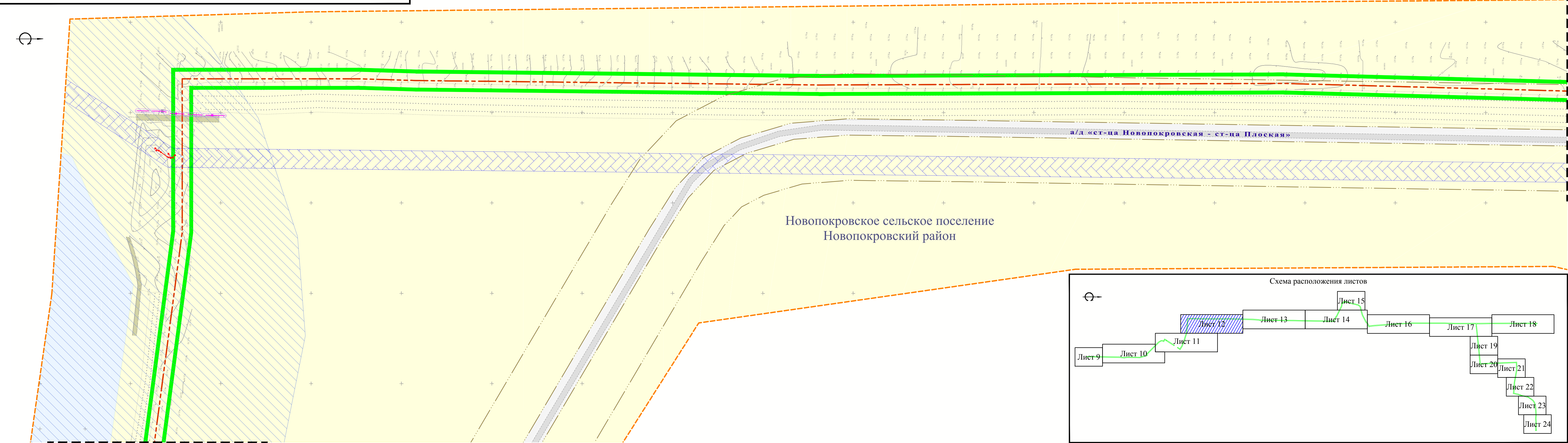


- Примечание:
1. Условные обозначения приведены на Листе 1;
 2. Система высот Балтийская;
 3. Система координат МСК-23.



«Система газоснабжения села Горькая Балка Новопокровского района»

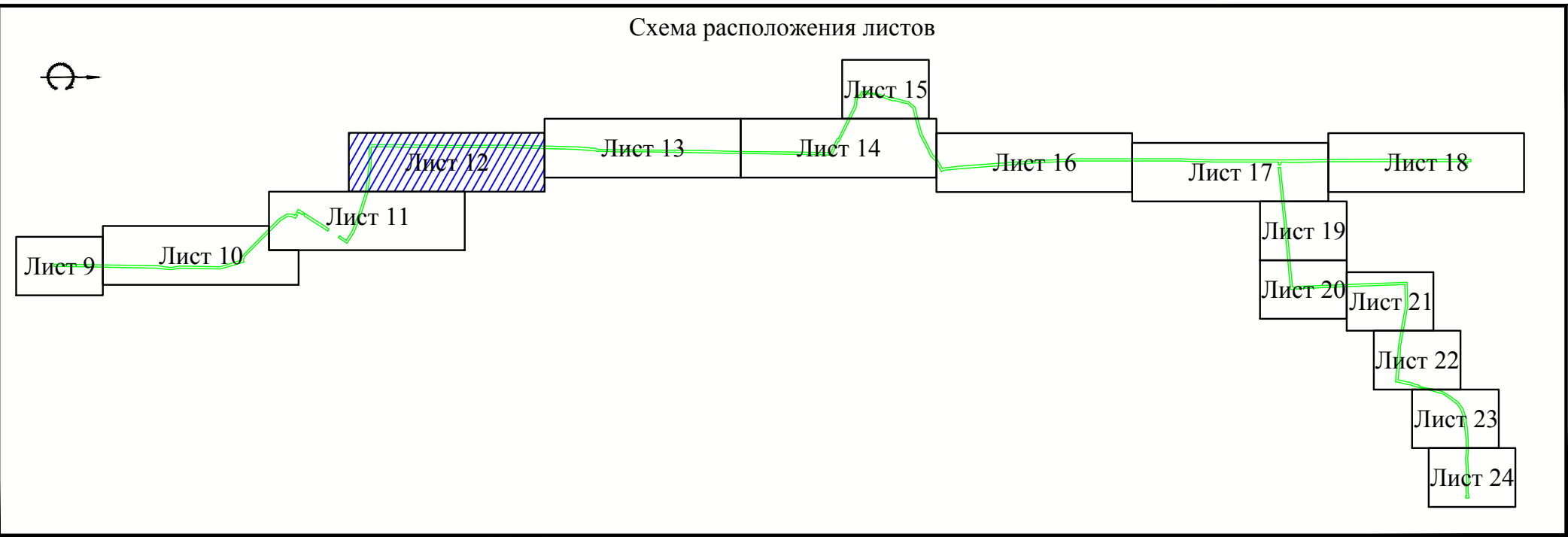
Схема границ зон с особыми условиями пользования территорий



Линия совмещения с листом 11


Примечание:

- 1. Условные обозначения приведены на Листе 1;
- 2. Система высот Балтийская;
- 3. Система координат МСК-23.

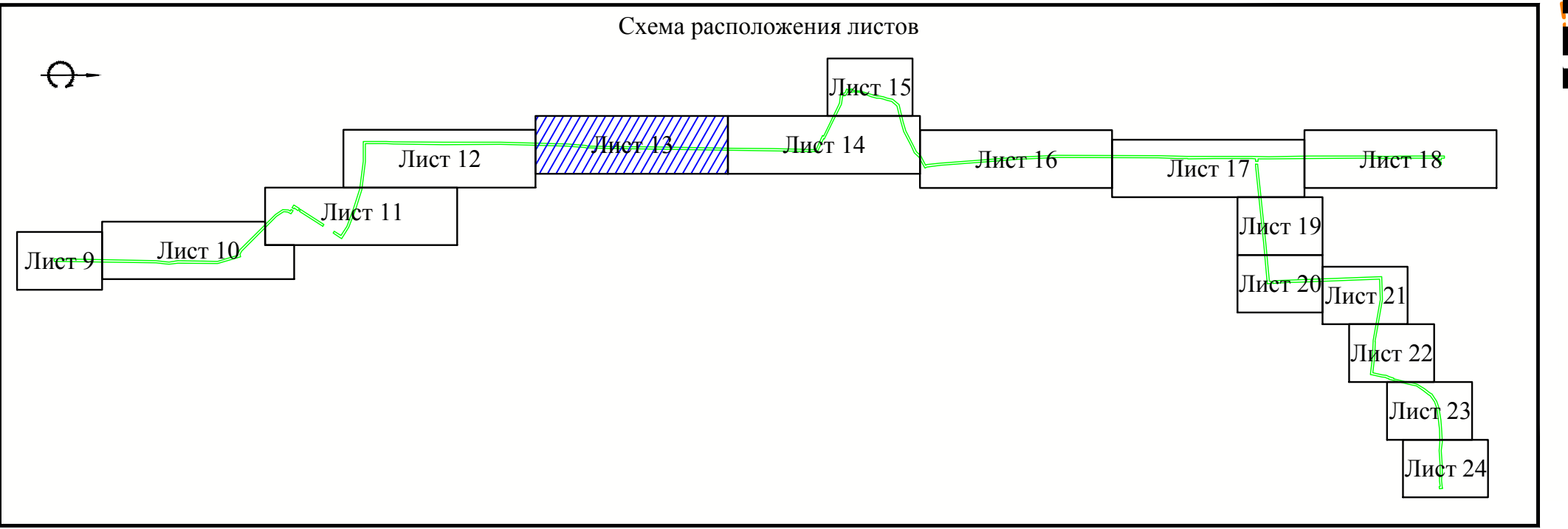


Изм.	Кол.уч.	Лист	№ док.	Подп.	Дата	Схема границ зон с особыми условиями пользования территорий М 1:2000	Лист
							12

«Система газоснабжения села Горькая Балка Новопокровского района»
Схема границ зон с особыми условиями пользования территорий



Примечание:
1. Условные обозначения приведены на Листе 1;
2. Система высот Балтийская;
3. Система координат МСК-23.

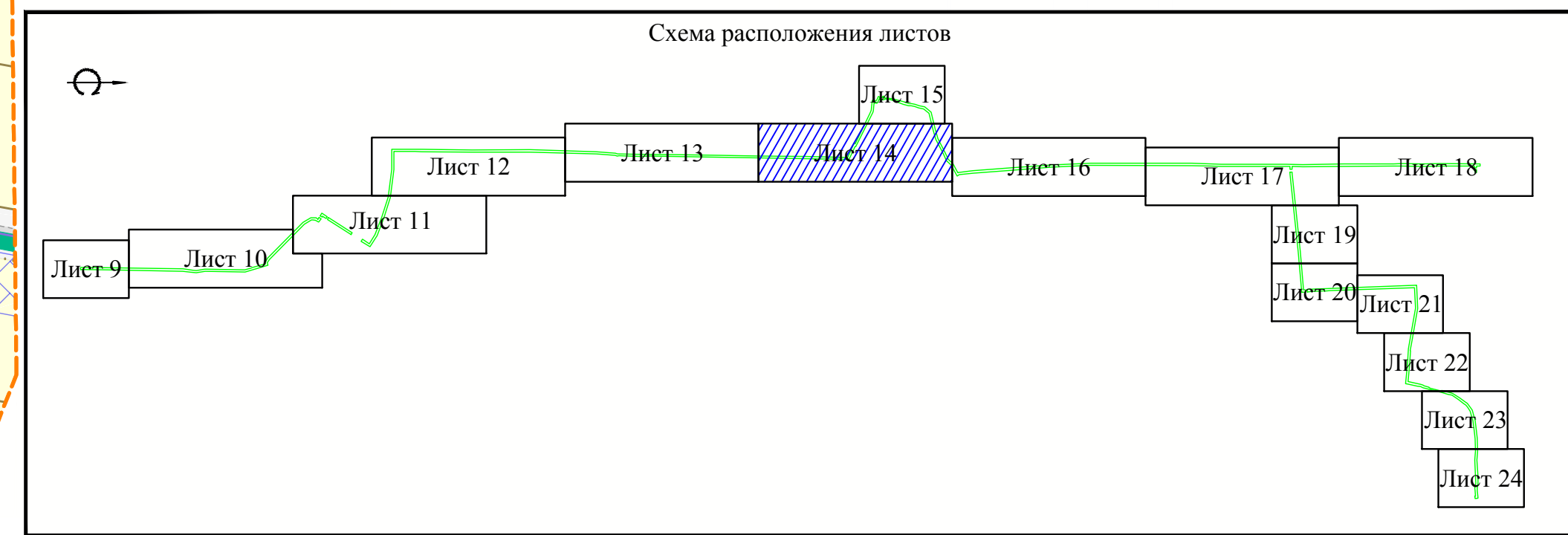


Изм.	Кол.уч	Лист	№ док.	Подп.	Дата

Схема границ зон с особыми условиями пользования территорий М 1:2000

Лист
13

Схема границ зон с особыми условиями пользования территорий



1. Условные обозначения приведены на Листе 1;
2. Система высот Балтийская;
3. Система координат МСК-23.

Изм.	Кол.уч	Лист	№ док.	Подп.	Дата


14

Схема границ зон с особыми условиями пользования территорий

Лист 13

Лист 14

Лист 16



Горькобалковское сельское поселение
Новопокровский район
хутор Хлебороб

Линия совмещения с листом 14

Линия совмещения с листом 14

1. Условные обозначения приведены на Листе 1;
2. Система высот Балтийская;
3. Система координат МСК-23.

Изм.	Кол.уч	Лист	№ док.	Подп.	Дат

Схема границ зон с особыми условиями пользования территорий М 1:2000

Лист

15

«Система газоснабжения села Горькая Балка Новопокровского района»

Схема границ зон с особыми условиями пользования территорий




Схема границ зон с особыми условиями пользования территорий



Линия совмещения с листом 19

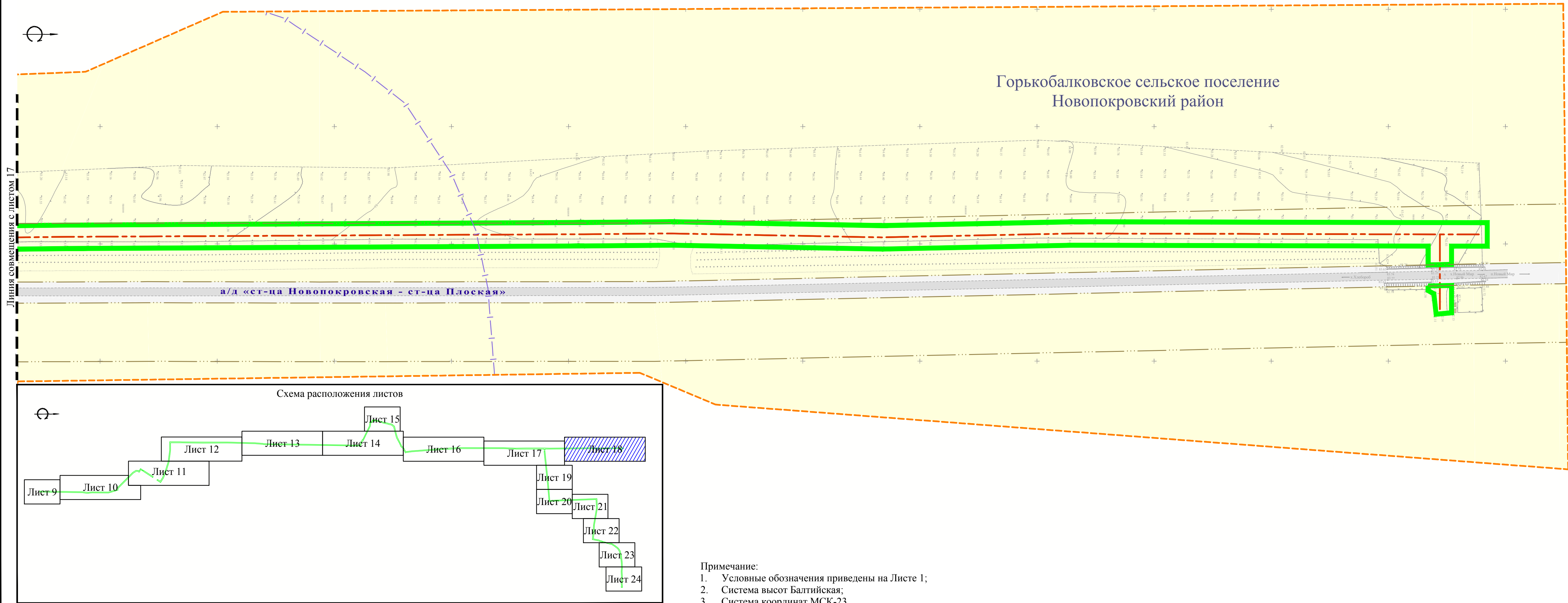
Изм.	Кол.уч	Лист	№ док.	Подп.	Дата

Схема границ зон с особыми условиями пользования территорий М 1:2000

Лист
17

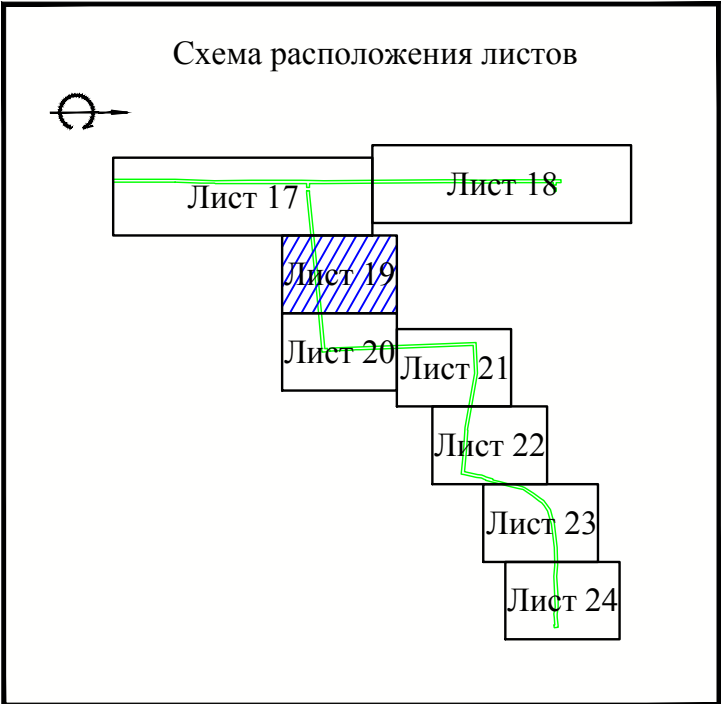
«Система газоснабжения села Горькая Балка Новопокровского района»

Схема границ зон с особыми условиями пользования территорий



«Система газоснабжения села Горькая Балка Новопокровского района»
Схема границ зон с особыми условиями пользования территорий

Горькобалковское сельское поселение
Новопокровский район



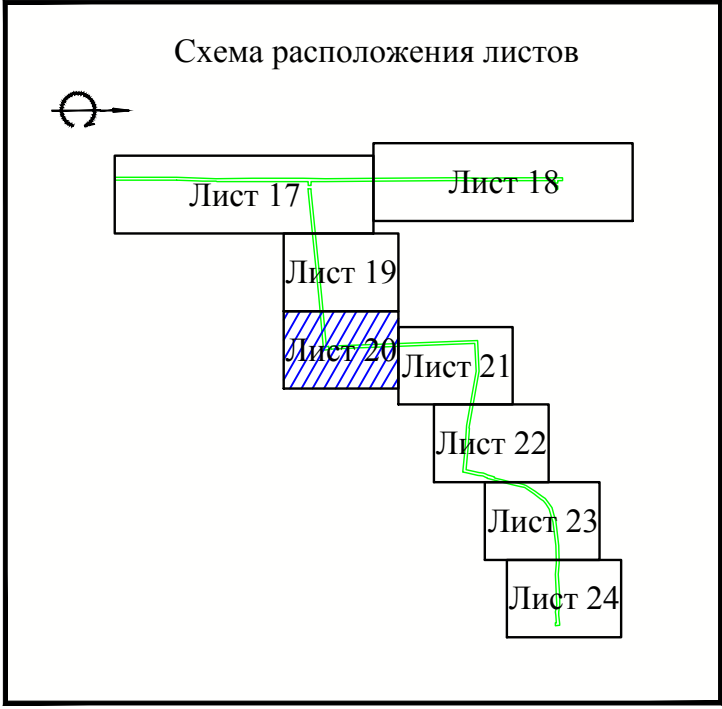
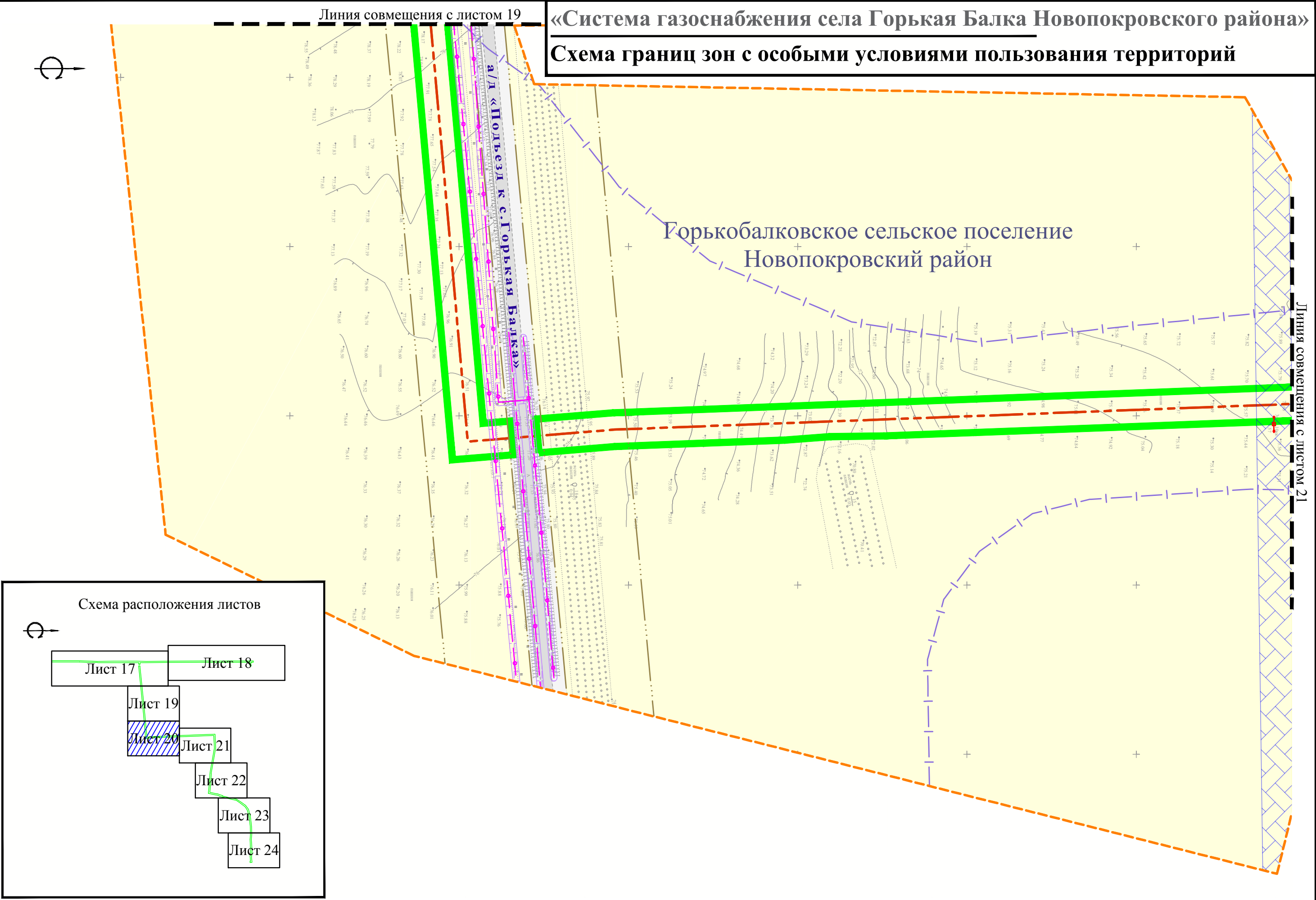
- Примечание:
1. Условные обозначения приведены на Листе 1;
 2. Система высот Балтийская;
 3. Система координат МСК-23.

Изм.	Кол.уч	Лист	№ док.	Подп.	Дата

Схема границ зон с особыми условиями пользования территорий М 1:2000

Лист
19

«Система газоснабжения села Горькая Балка Новопокровского района»
Схема границ зон с особыми условиями пользования территорий



Примечание:
1. Условные обозначения приведены на Листе 1;
2. Система высот Балтийская;
3. Система координат МСК-23.

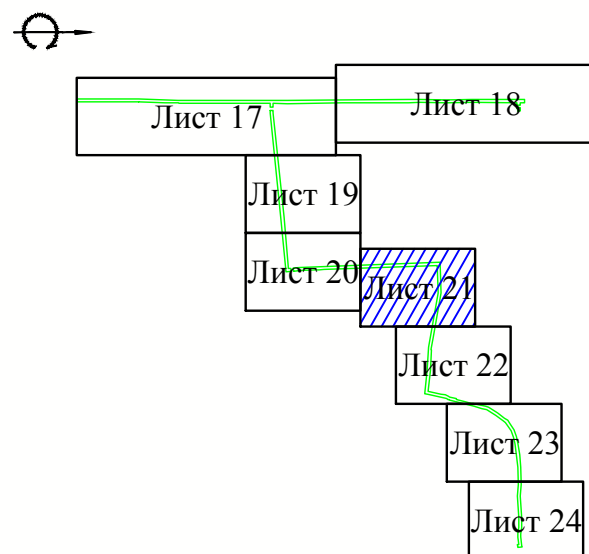
						Схема границ зон с особыми условиями пользования территорий М 1:2000	Лист
Изм.	Кол.уч	Лист	№ док.	Подп.	Дата		20

Схема границ зон с особыми условиями пользования территорий



Горькобалковское сельское поселение
Новопокровский район

Схема расположения листов



1. Условные обозначения приведены на Листе 1;
2. Система высот Балтийская;
3. Система координат МСК-23.

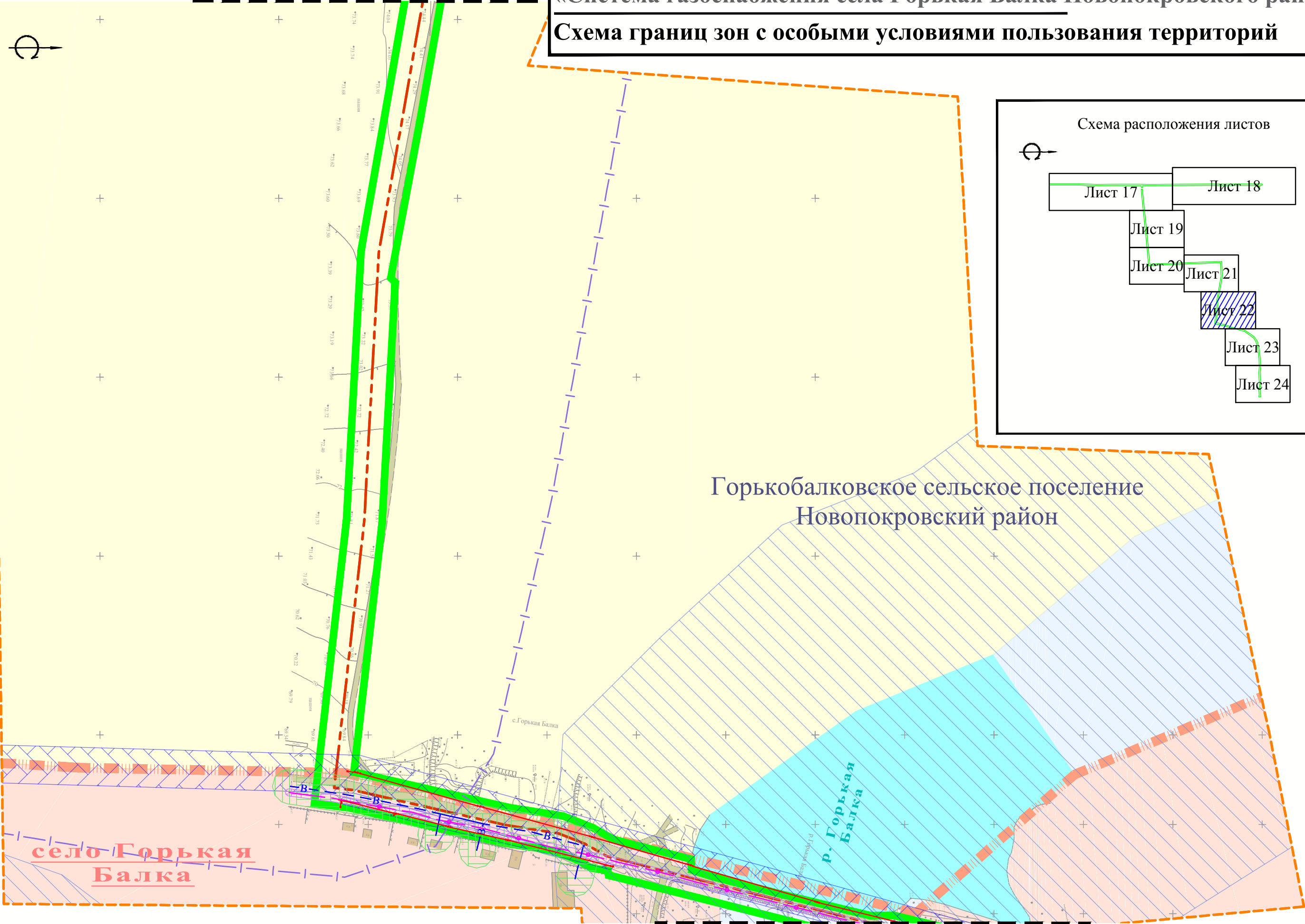
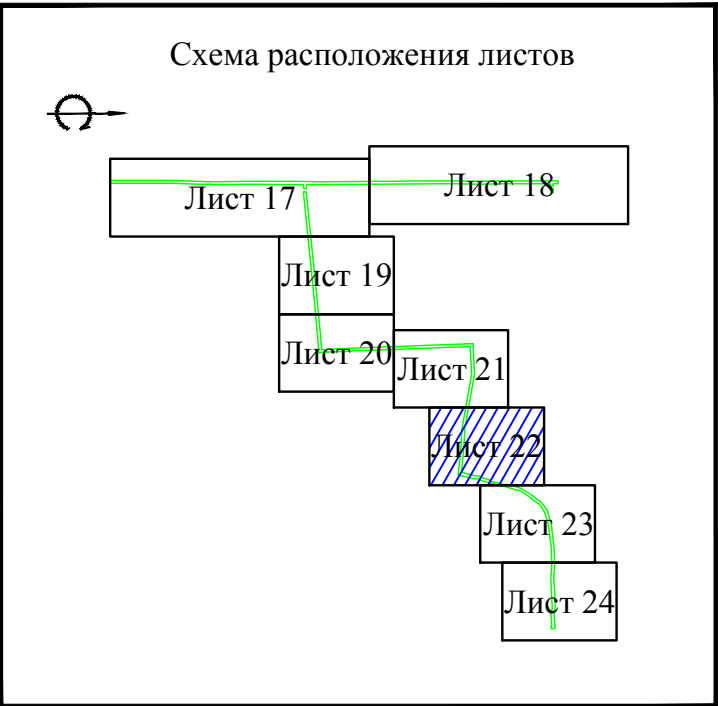
Линия совмещения с листом 22

Изм.	Кол.уч	Лист	№ док.	Подп.	Дата

Схема границ зон с особыми условиями пользования территорий М 1:2000

21

«Система газоснабжения села Горькая Балка Новопокровского района»
Схема границ зон с особыми условиями пользования территорий



Примечание:

1. Условные обозначения приведены на Листе 1;
2. Система высот Балтийская;
3. Система координат МСК-23.

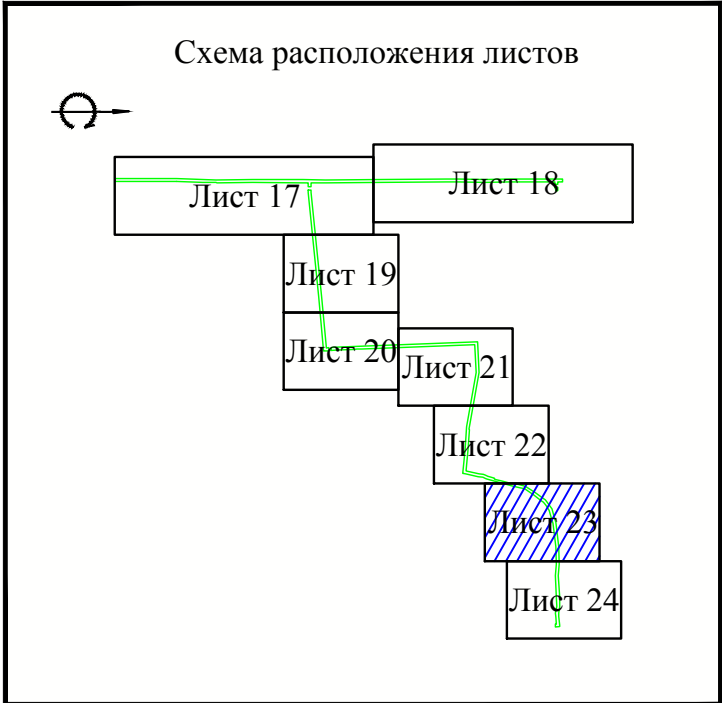
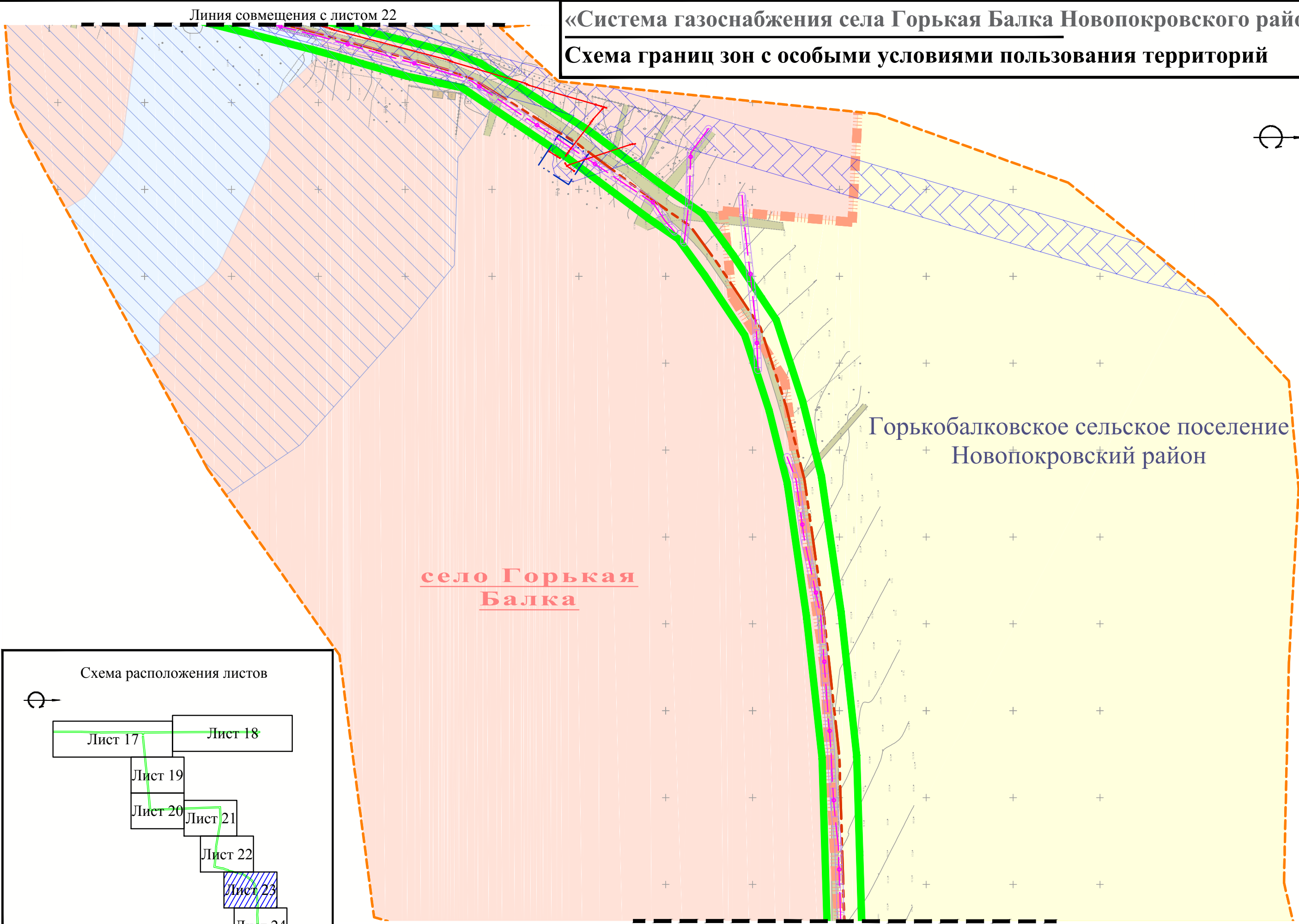
Изм.	Кол.уч	Лист	№ док.	Подп.	Дата

Схема границ зон с особыми условиями пользования территорий М 1:2000

Лист
22

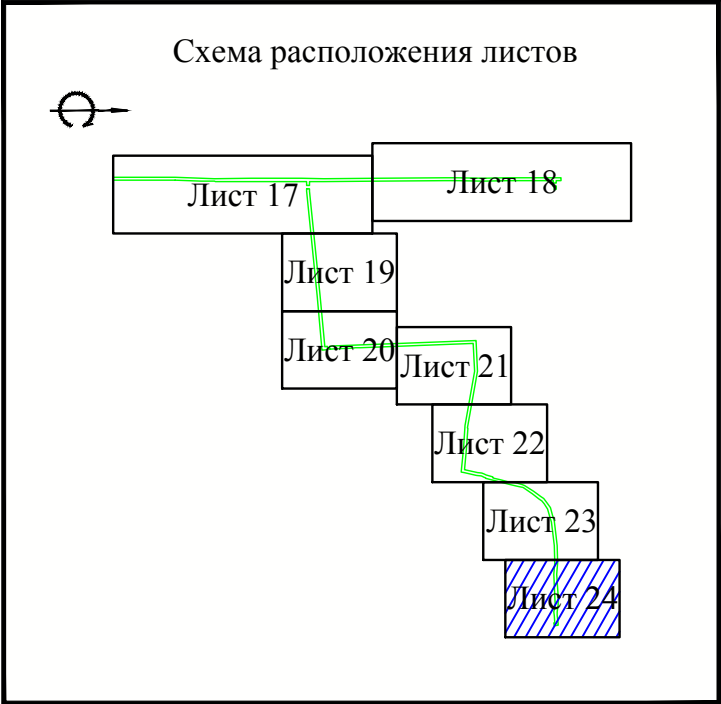
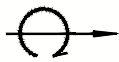
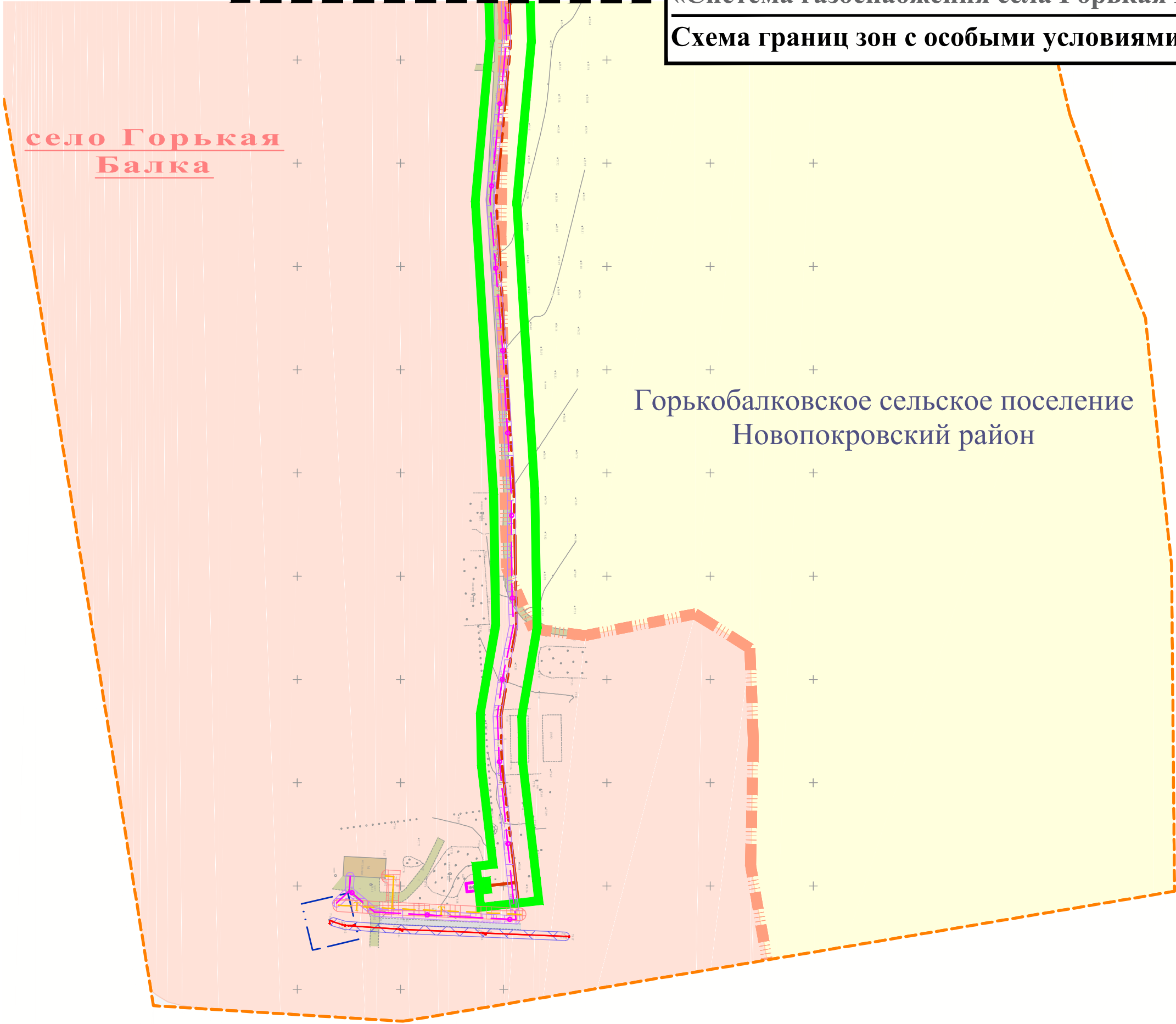
«Система газоснабжения села Горькая Балка Новопокровского района»

Схема границ зон с особыми условиями пользования территорий



Примечание:
1. Условные обозначения приведены на Листе 1;
2. Система высот Балтийская;
3. Система координат МСК-23.

«Система газоснабжения села Горькая Балка Новопокровского района»
Схема границ зон с особыми условиями пользования территорий

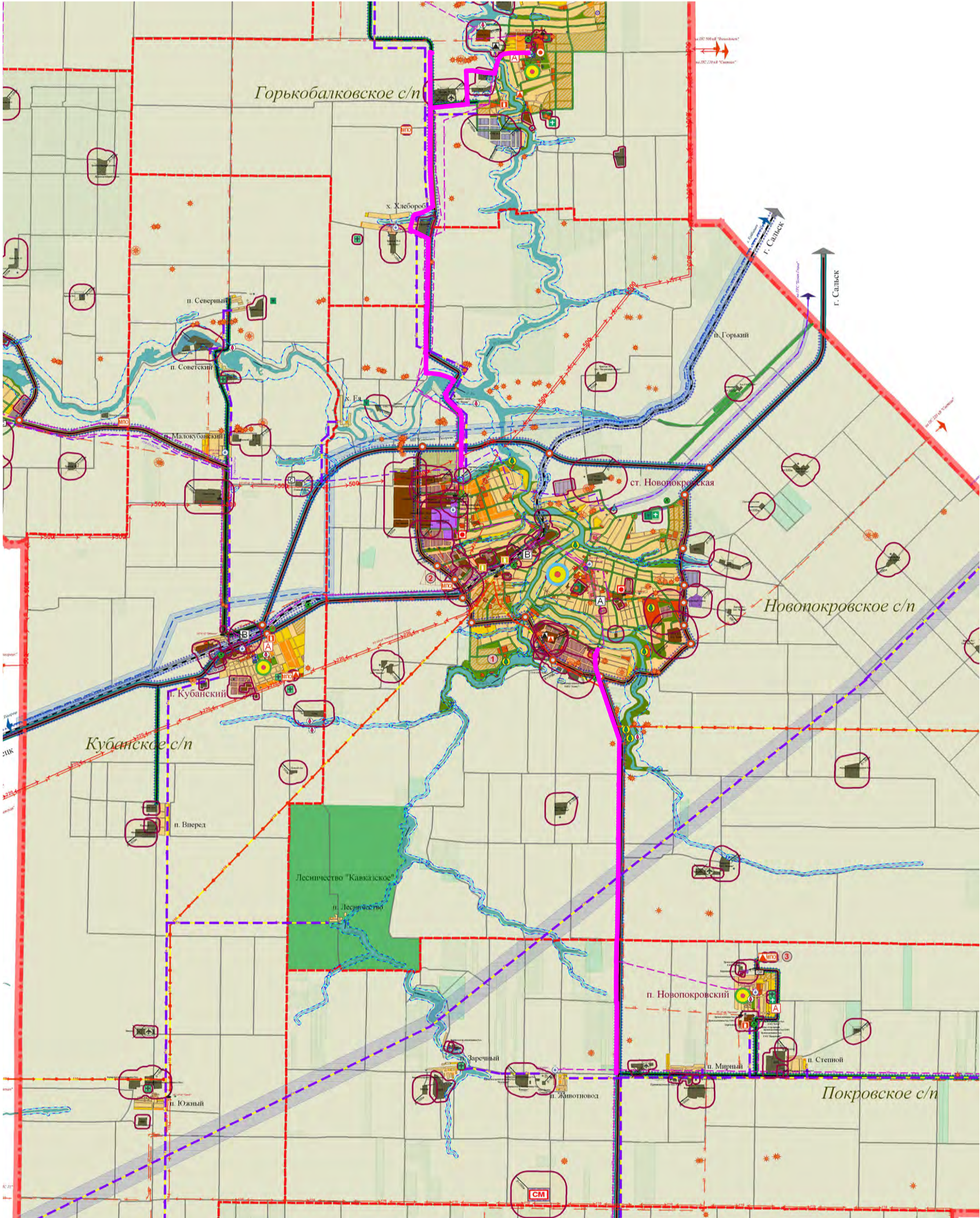


- Примечание:
1. Условные обозначения приведены на Листе 1;
 2. Система высот Балтийская;
 3. Система координат МСК-23.

Изм.	Кол.уч	Лист	№ док.	Подп.	Дата

«Система газоснабжения села Горькая Балка Новопокровского района»

Схема границ территорий объектов культурного наследия



Условные обозначения

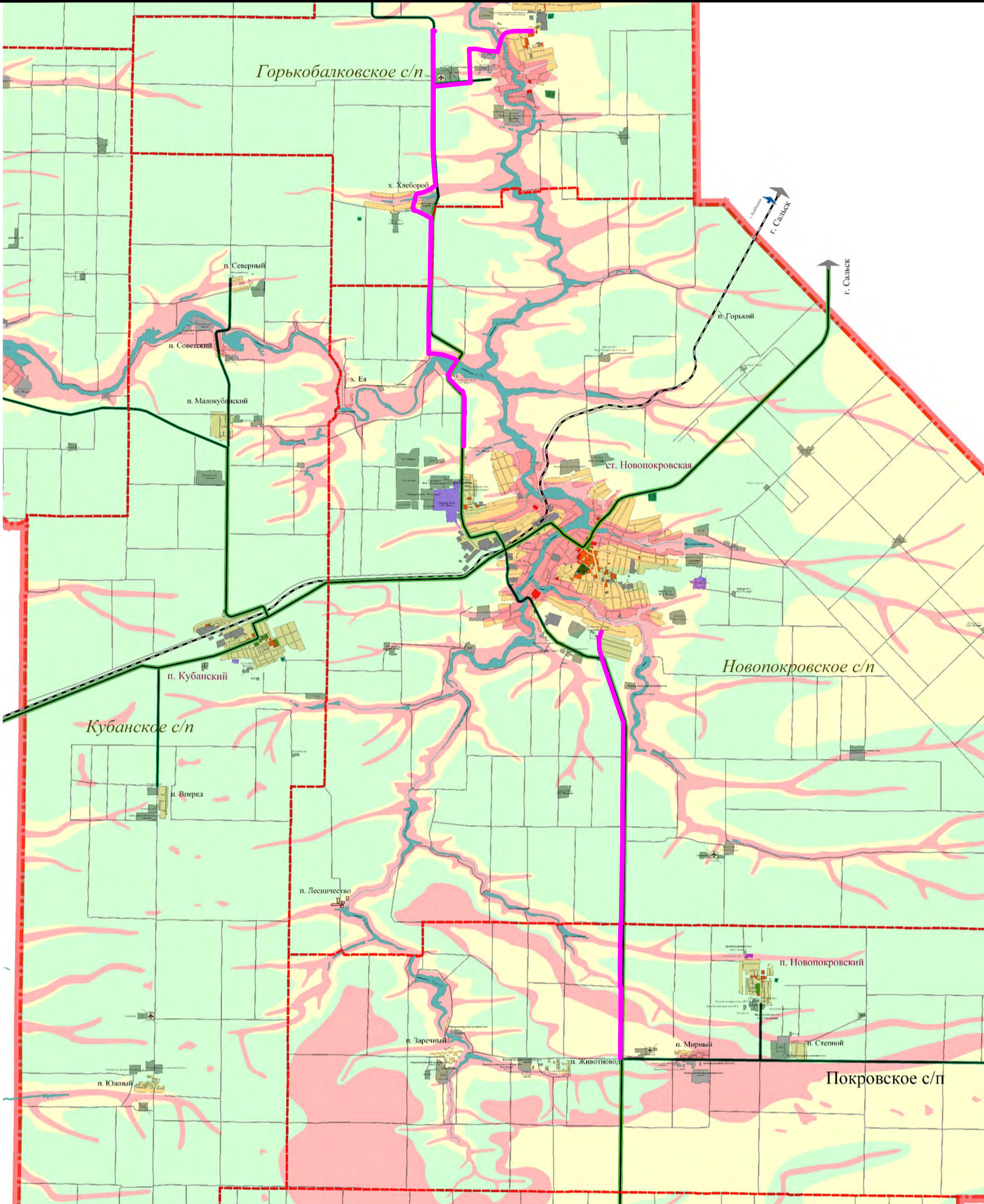
	Граница зоны планируемого размещения линейного объекта
	Ориентировочная санитарно-защитная зона от объектов коммунального назначения, производственных и сельскохозяйственных предприятий
	Граница санитарно-защитной зоны от автомобильных и железных дорог
	Граница санитарно-защитной зоны от магистрального газопровода высокого давления
	Граница санитарно-защитной зоны от магистрального нефтепровода высокого давления
	Граница водоохранной зоны
	Источники питьевого водоснабжения, требующие установки границ зон санитарной охраны
	Памятник архитектуры с границей временной охранной зоны
	Памятник истории с границей временной охранной зоны
	Памятник монументального искусства
	Объект, рекомендуемый к постановке на государственную охрану
	Курган-памятник археологии с границей временной охранной зоны
	Территория рекреационного использования
	Территория проектируемого рекреационного использования
	Неразведанная залежь глины
	Новопокровское месторождение глины
	Неразведанная залежь глины (Покровский участок)
	Ильинское месторождение суглинков

- Примечание:
- Схема выполнена на материалах территориального планирования муниципального образования "Новопокровский район", утвержденных решением Совета муниципального образования "Новопокровский район" № 66 от 28.10.2010г;
 - Границы рассматриваемой территории не попадают в границы охранных зон объектов культурного наследия

						Муниципальный контракт № 0318300128917000492-0090359-02 от 05.12.2017 г.			
						«Система газоснабжения села Горькая Балка Новопокровского района»			
Изм.	Кол.уч.	Лист	№ док.	Подпись	Дата	Материалы по обоснованию проекта планировки территории Том 3 (Графическая часть)	Стадия	Лист	Листов
							П	1	1
Директор	Манецкий С.А.					Схема границ территорий объектов культурного наследия М 1:100000			
Инженер	Манецкий С.А.								
Инженер	Таджмухамедов								

«Система газоснабжения села Горькая Балка Новопокровского района»

Схема границ территорий, подверженных риску возникновения чрезвычайных ситуаций природного и техногенного характера (пожар, взрыв, химическое, радиоактивное заражение, затопление, подтопление, оползень, карсты, эрозия и т.д.)



Условные обозначения

	Граница зоны планируемого размещения линейного объекта
	Граница Краснодарского края и Ростовской области
	Граница муниципального образования Новопокровский район
	Граница сельского поселения
	Территория, благоприятная для строительства с простыми инженерно-геологическими условиями
	Территория, условно благоприятная для строительства с условиями средней сложности
	Территория, неблагоприятная для строительства со сложными инженерно-геологическими условиями
	Территория населённых пунктов
	Производственная территория объектов сельскохозяйственного назначения в населенном пункте, вне населенного пункта
	Территория действующих производственных объектов сельскохозяйственного назначения
	Предприятия промышленности, транспорта и т.д.
	Автомобильная дорога III технической категории
	Автомобильная дорога IV технической категории
	Прочие автомобильные дороги
	Железнодорожная магистраль
	Рекы, балки, каналы

Примечание:

- Схема выполнена на материалах территориального планирования муниципального образования "Новопокровский район", утвержденных решением Совета муниципального образования "Новопокровский район" № 66 от 28.10.2010г.

						Муниципальный контракт № 0318300128917000492-0090359-02 от 05.12.2017 г.			
						«Система газоснабжения села Горькая Балка Новопокровского района»			
Изм.	Кол.уч.	Лист	№ док.	Подпись	Дата	Материалы по обоснованию проекта планировки территории Том 3 (Графическая часть)	Стадия	Лист	Листов
							П	1	1
Директор	Манецкий С.А.					Схема границ территорий, подверженных риску возникновения чрезвычайных ситуаций природного и техногенного характера (пожар, взрыв, химическое, радиоактивное заражение, затопление, подтопление, оползень, карсты, эрозия и т.д.) М 1:100000			
Инженер	Манецкий С.А.								
Инженер	Таджимухомедов								